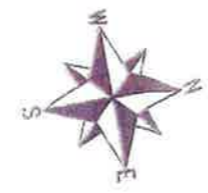
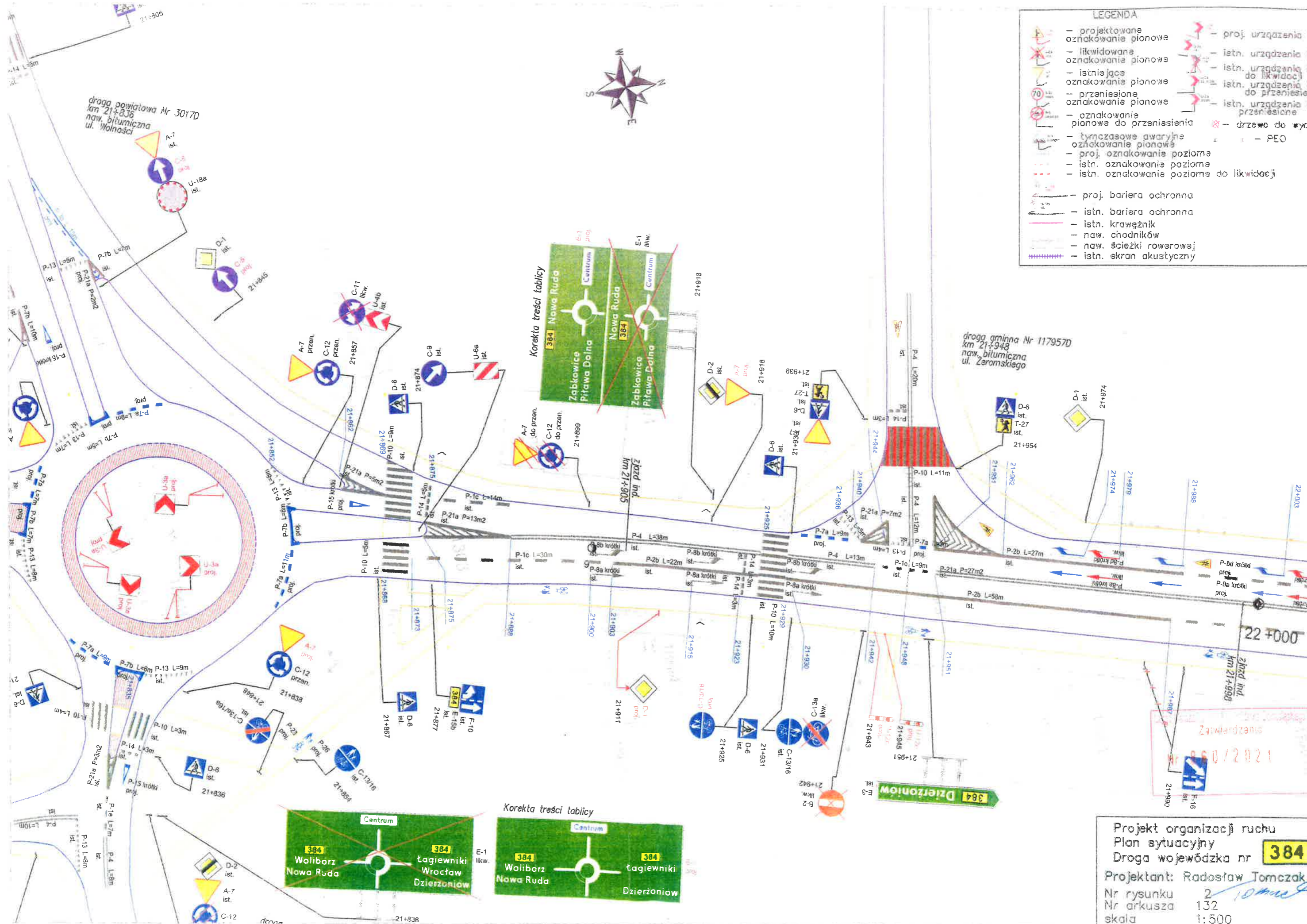


- LEGENDA**
- projektowane oznakowanie pionowe
 - likwidowane oznakowanie pionowe
 - istniejące oznakowanie pionowe
 - przeniesione oznakowanie pionowe
 - oznakowania pionowe do przeniesienia
 - tymczasowe awaryjne oznakowania pionowe
 - proj. oznakowanie poziome
 - istn. oznakowanie poziome
 - istn. oznakowanie poziome do likwidacji
 - proj. bariera ochronna
 - istn. bariera ochronna
 - istn. krawężnik
 - naw. chodników
 - naw. ścieżki rowerowej
 - istn. ekran akustyczny
 - proj. urządzenia brd
 - istn. urządzenia brd
 - istn. urządzenia brd do likwidacji
 - istn. urządzenia brd do przeniesienia
 - istn. urządzenia brd przeniesione
 - drzewo do wycinki
 - PEO



Zatwierdzenie
Nr 860/2021

Projekt organizacji ruchu
Plan sytuacyjny
Droga wojewódzka nr **384**
Projektant: Radosław Tomczak
Nr rysunku 2
Nr arkusza 131
skala 1:500

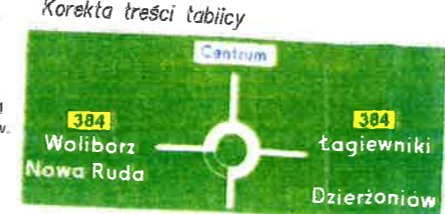
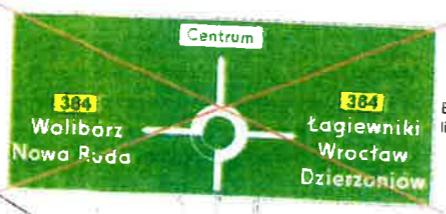
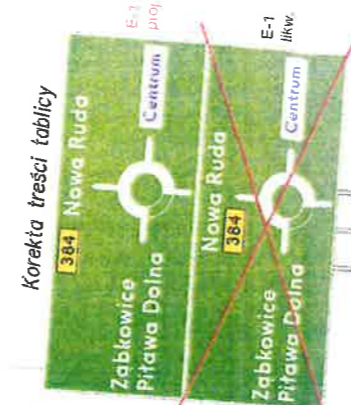


LEGENDA

	- projektowane oznakowanie pionowe		- proj. urządzenia br
	- likwidowana oznakowanie pionowe		- istn. urządzenia br
	- istniejące oznakowanie pionowe		- istn. urządzenia br do likwidacji
	- przeniesione oznakowanie pionowe		- istn. urządzenia br do przeniesienia
	- oznakowanie pionowe do przeniesienia		- istn. urządzenia br przeniesione
	- tymczasowe awaryjne oznakowanie pionowe		- drzewo do wycięcia
	- proj. oznakowanie poziome		- PEO
	- istn. oznakowanie poziome do likwidacji		
	- proj. bariera ochronna		
	- istn. bariera ochronna		
	- istn. krawężnik		
	- naw. chodników		
	- naw. ścieżki rowerowej		
	- istn. ekran akustyczny		

droga powiatowa Nr 3017D
km 21+836
naw. bitumiczna
ul. Wolności

droga gminna Nr 117957D
km 21+948
naw. bitumiczna
ul. Żeromskiego

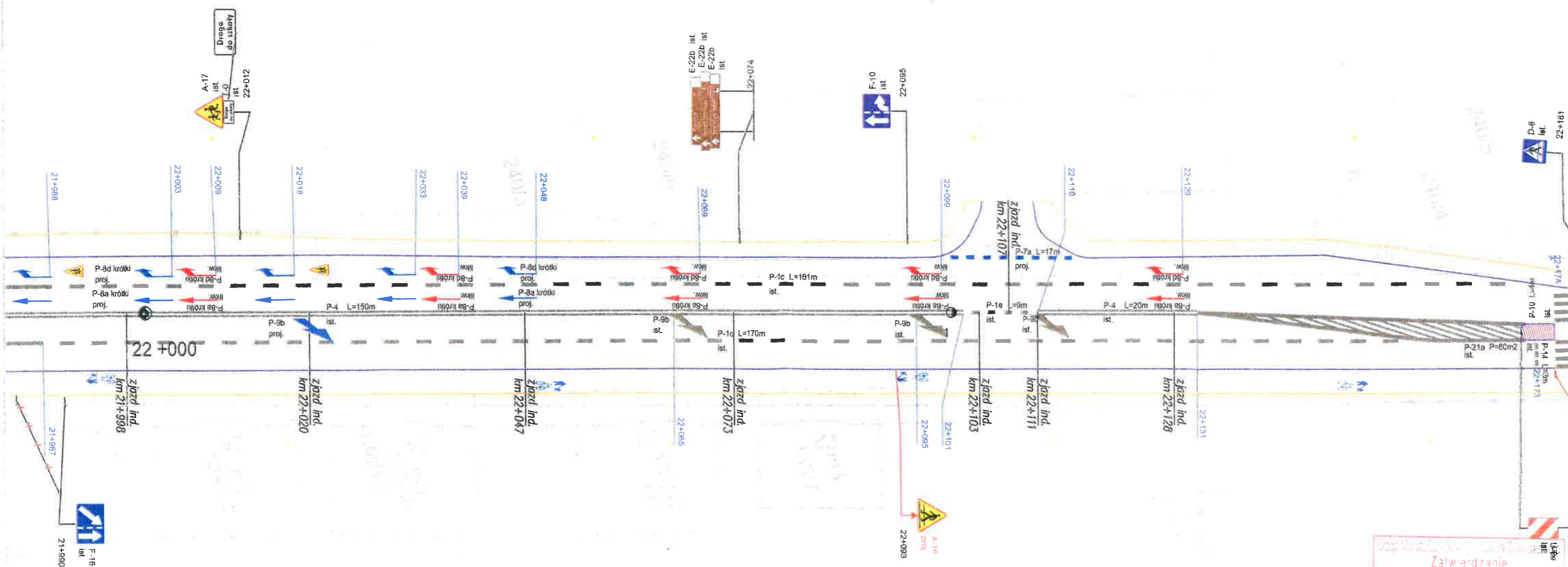


Projekt organizacji ruchu
Plan sytuacyjny
Droga wojewódzka nr **384**
Projektant: Radosław Tomczak
Nr rysunku 2
Nr arkusza 132
skala 1:500

1202/099
Zawierający

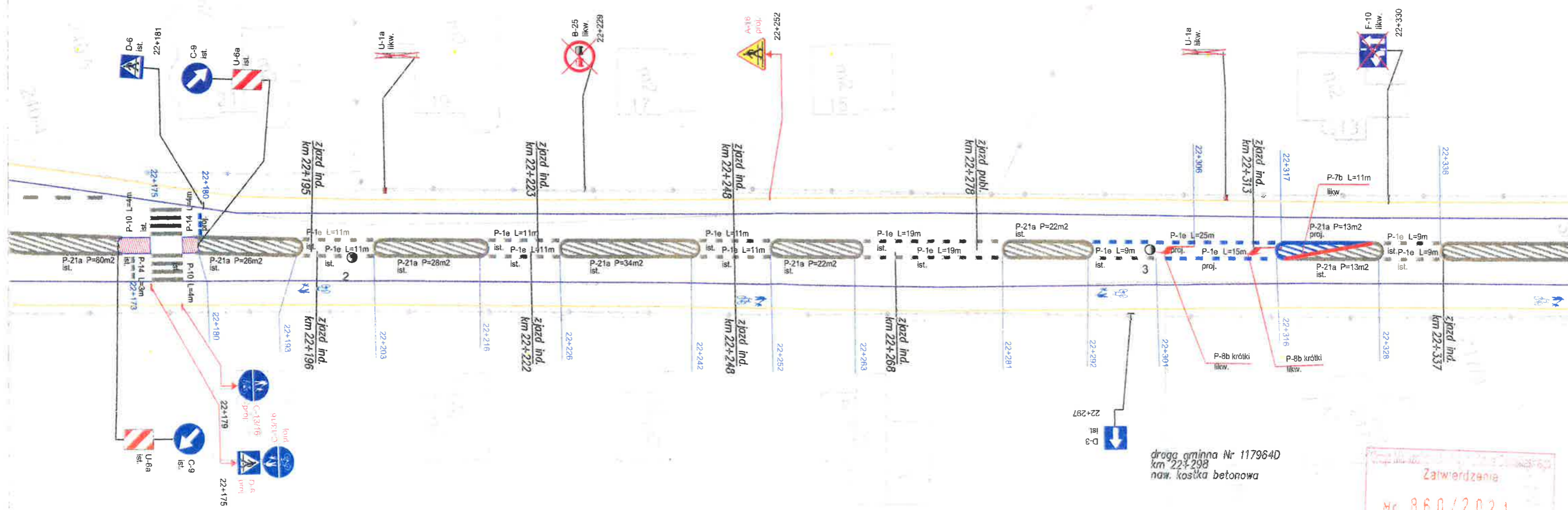
LEGENDA

- projektowane oznakowanie pionowe
- likwidowane oznakowanie pionowe
- istniejące oznakowanie pionowe
- przeniesione oznakowanie pionowe
- oznakowania pionowe do przeniesienia
- tymczasowe awaryjne oznakowanie pionowe
- proj. oznakowanie poziome
- istn. oznakowanie poziome
- istn. oznakowanie poziome do likwidacji
- proj. bariera ochronna
- istn. bariera ochronna
- istn. krawężnik
- naw. chodników
- naw. ścieżki rowerowej
- istn. ekran akustyczny
- proj. urządzenia brd
- istn. urządzenia brd
- istn. urządzenia brd do likwidacji
- istn. urządzenia brd do przeniesienia
- istn. urządzenia brd przeniesione
- drzewo do wycinki
- PEO



Projekt organizacji ruchu
Plan sytuacyjny
Droga wojewódzka nr **384**
Projektant: Radosław Tomczak
Nr rysunku 2
Nr arkusza 133
skala 1:500

- LEGENDA**
- projektowane oznakowanie pionowe
 - likwidowane oznakowanie pionowe
 - istniejące oznakowanie pionowe
 - przeniesione oznakowanie pionowe
 - oznakowanie pionowe do przeniesienia
 - tymczasowe awaryjne oznakowanie pionowe
 - proj. oznakowanie poziome
 - istn. oznakowanie poziome
 - istn. oznakowanie poziome do likwidacji
 - proj. bariera ochronna
 - istn. bariera ochronna
 - istn. krawężnik
 - naw. chodników
 - naw. ścieżki rowerowej
 - istn. ekran akustyczny
 - proj. urządzenia brd
 - istn. urządzenia brd
 - istn. urządzenia brd do likwidacji
 - istn. urządzenia brd do przeniesienia
 - istn. urządzenia brd przeniesione
 - drzewo do wycinki
 - PEO



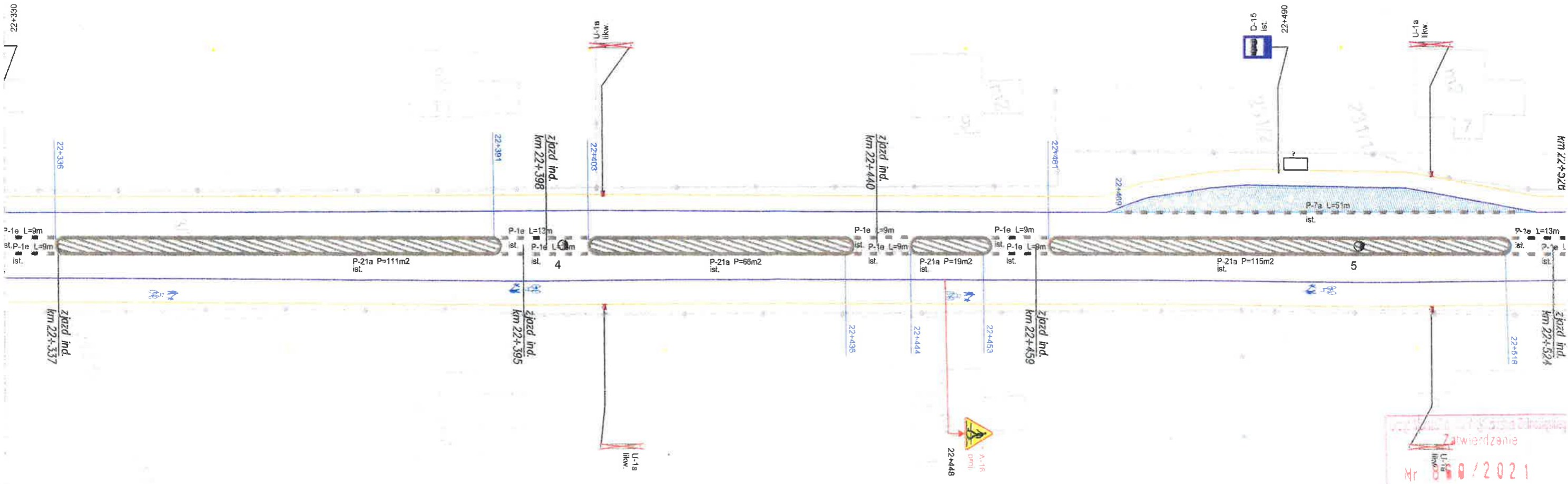
droga gminna Nr 117964D
km 22+298
naw. kostka betonowa

Zatwierdzenie
Nr 860/2021

Projekt organizacji ruchu
Plan sytuacyjny **384**
Droga wojewódzka nr
Projektant: Radosław Tomczak
Nr rysunku 2
Nr arkusza 134
skala 1:500

LEGENDA

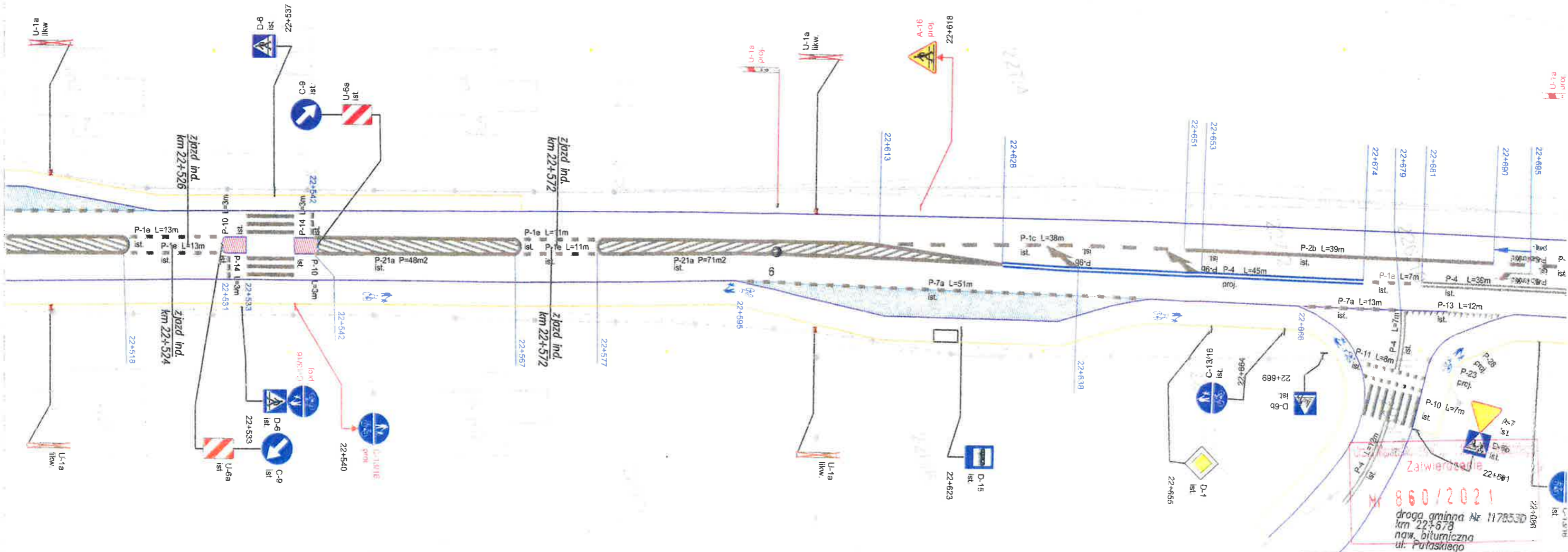
	- projektowane oznakowanie pionowe		- proj. urządzenia brd
	- likwidowane oznakowanie pionowe		- istn. urządzenia brd
	- istniejące oznakowanie pionowe		- istn. urządzenia brd do likwidacji
	- przeniesione oznakowanie pionowe		- istn. urządzenia brd do przeniesienia
	- oznakowanie pionowe do przeniesienia		- istn. urządzenia brd przeniesione
	- tymczasowe awaryjne oznakowanie pionowe		- drzewo do wycinki
	- proj. oznakowanie poziome		- PEO
	- istn. oznakowanie poziome		
	- istn. oznakowanie poziome do likwidacji		
	- proj. bariera ochronna		
	- istn. bariera ochronna		
	- istn. krawężnik		
	- naw. chodników		
	- naw. ścieżki rowerowej		
	- istn. ekran akustyczny		



Zatwierdzenie
 Nr 850/2021

Projekt organizacji ruchu
 Plan sytuacyjny
 Droga wojewódzka nr **384**
 Projektant: Radosław Tomczak
 Nr rysunku 2
 Nr arkusza 135
 skala 1:500

- LEGENDA**
- projektowane oznakowanie pionowe
 - likwidowane oznakowanie pionowe
 - istniejące oznakowanie pionowe
 - przeniesione oznakowanie pionowe
 - oznakowanie pionowe do przeniesienia
 - tymczasowe awaryjne oznakowanie pionowe
 - proj. oznakowanie poziome
 - istn. oznakowanie poziome
 - istn. oznakowania poziome do likwidacji
 - proj. bariera ochronna
 - istn. bariera ochronna
 - istn. krawężnik
 - istn. naw. chodników
 - istn. naw. ścieżki rowerowej
 - istn. ekran akustyczny
 - proj. urządzenia brd
 - istn. urządzenia brd
 - proj. urządzenia brd do likwidacji
 - istn. urządzenia brd do likwidacji
 - proj. urządzenia brd do przeniesienia
 - istn. urządzenia brd do przeniesienia
 - drzewo do wycinki
 - PEO

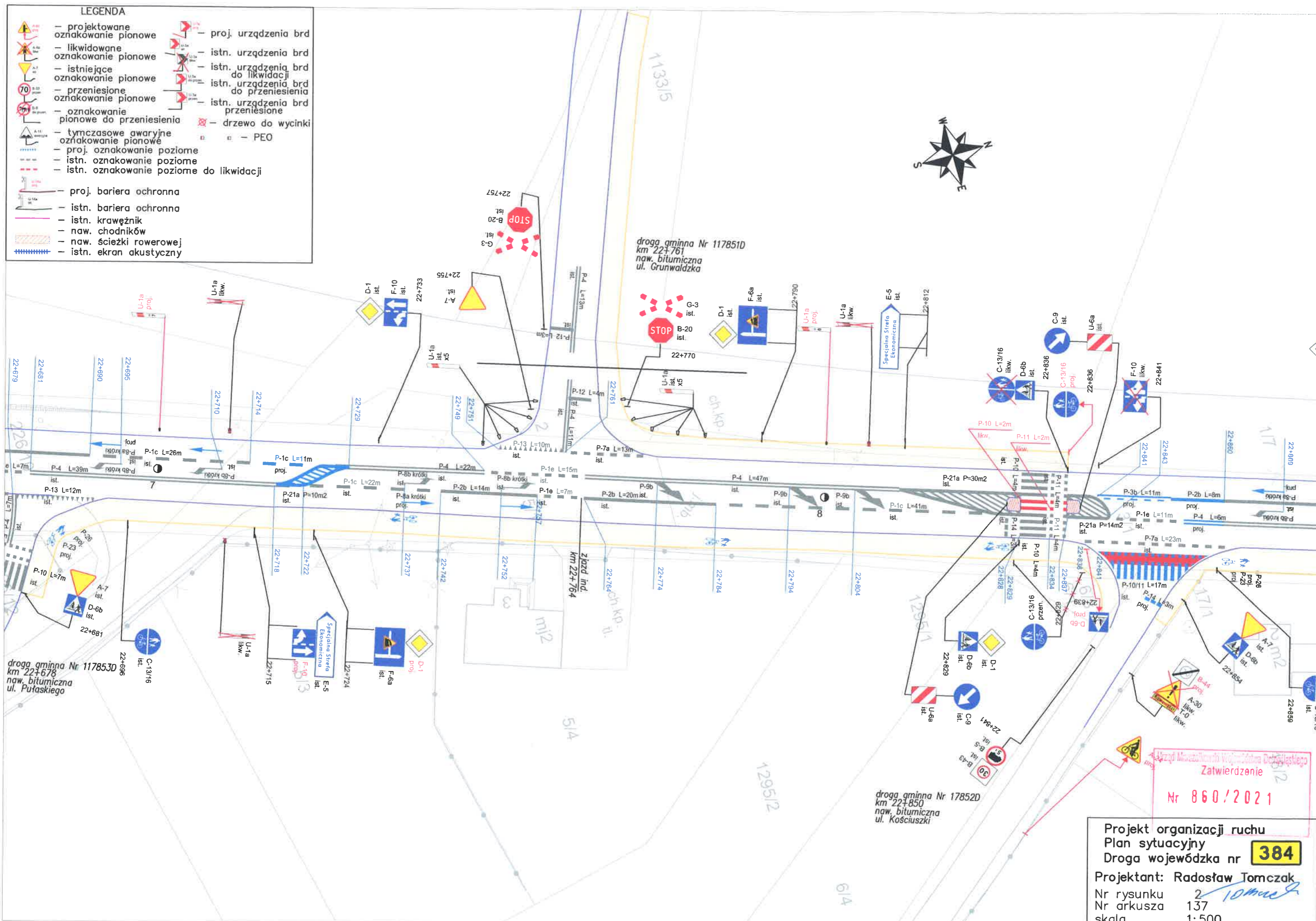


Zawierza się
 Nr 860/2021
 droga gminna Nr 117853D
 km 22+678
 naw. bitumiczna
 ul. Pałaskiego

Projekt organizacji ruchu
 Plan sytuacyjny
 Droga wojewódzka nr **384**
 Projektant: Radosław Tomczak
 Nr rysunku 2
 Nr arkusza 136
 skala 1:500

LEGENDA

- projektowane oznakowanie pionowe
- likwidowane oznakowanie pionowe
- istniejące oznakowanie pionowe
- przeniesione oznakowanie pionowe
- oznakowanie pionowe do przeniesienia
- tymczasowe awaryjne oznakowanie pionowe
- proj. oznakowanie poziome
- istn. oznakowanie poziome
- istn. oznakowanie poziome do likwidacji
- proj. bariera ochronna
- istn. bariera ochronna
- istn. krawężnik
- naw. chodników
- naw. ścieżki rowerowej
- istn. ekran akustyczny
- proj. urządzenia brd
- istn. urządzenia brd
- istn. urządzenia brd do likwidacji
- istn. urządzenia brd do przeniesienia
- istn. urządzenia brd przeniesione
- drzewo do wycinki
- PEO

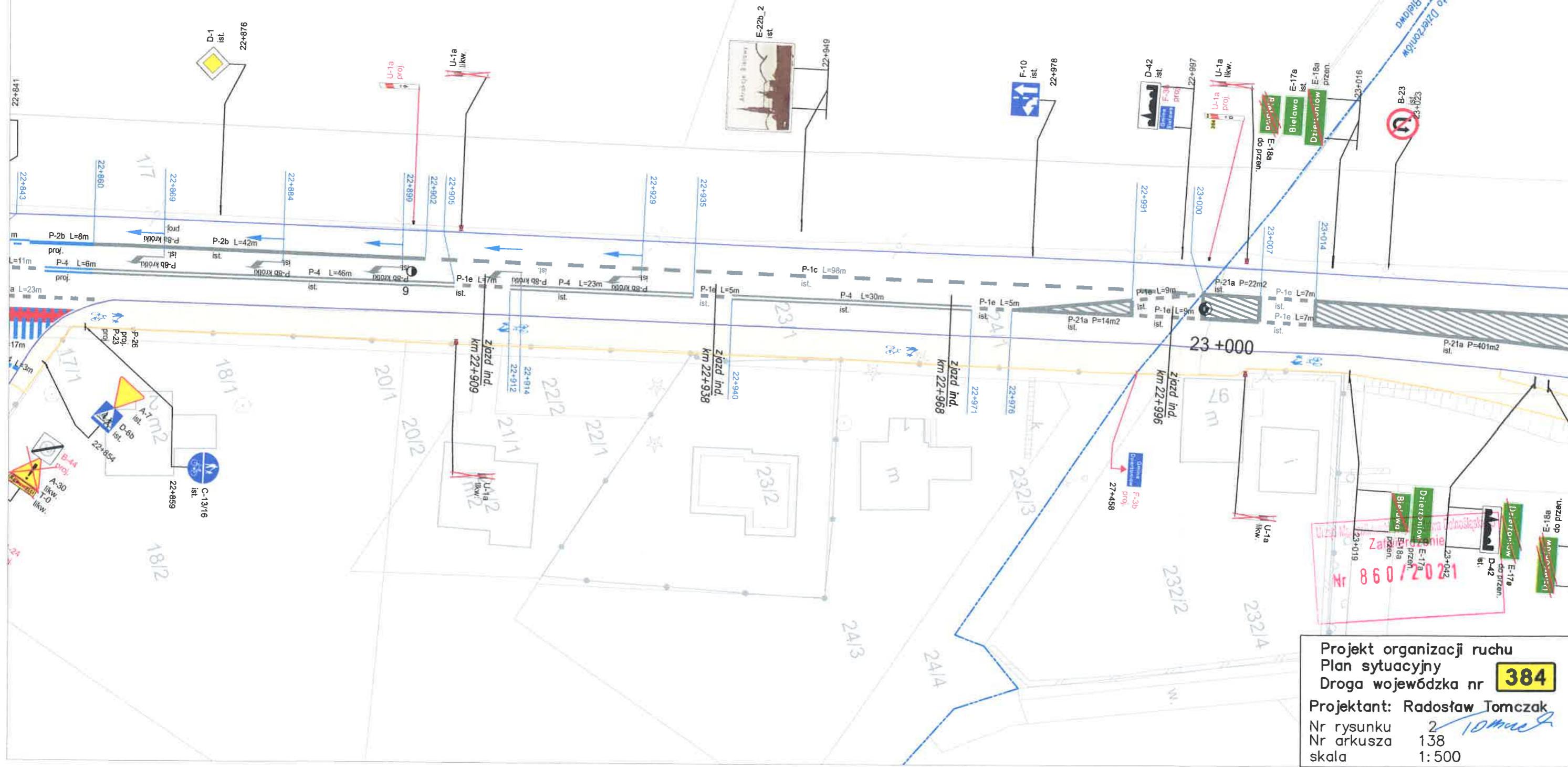


Urząd Marszałkowski Województwa Śląskiego
Zatwierdzenie
Nr 860/2021

Projekt organizacji ruchu
Plan sytuacyjny
Droga wojewódzka nr **384**
Projektant: Radosław Tomczak
Nr rysunku 2
Nr arkusza 137
skala 1:500

LEGENDA

- projektowane oznakowanie pionowe
- likwidowane oznakowanie pionowe
- istniejące oznakowanie pionowe
- przeniesione oznakowanie pionowe
- oznakowanie pionowe do przeniesienia
- tymczasowe awaryjne oznakowanie pionowe
- proj. oznakowanie poziome
- istn. oznakowanie poziome
- istn. oznakowanie poziome do likwidacji
- proj. bariera ochronna
- istn. bariera ochronna
- istn. krawężnik
- naw. chodników
- naw. ścieżki rowerowej
- istn. ekran akustyczny
- proj. urządzenia brd
- istn. urządzenia brd
- istn. urządzenia brd do likwidacji
- istn. urządzenia brd do przeniesienia
- istn. urządzenia brd przeniesione
- drzewo do wycinki
- PEO



Projekt organizacji ruchu
 Plan sytuacyjny
 Droga wojewódzka nr **384**
 Projektant: Radosław Tomczak
 Nr rysunku 2
 Nr arkusza 138
 skala 1:500