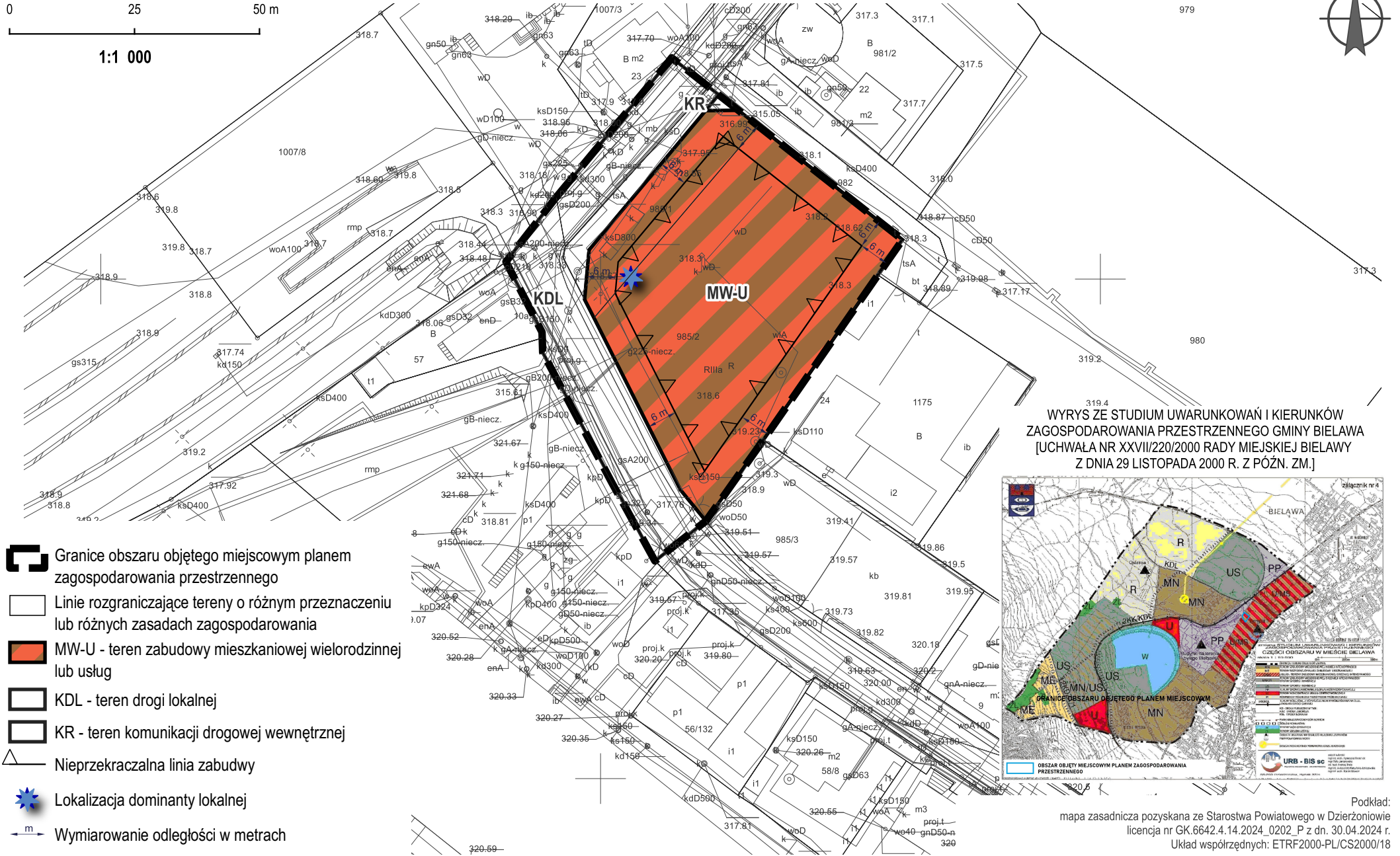












MIJSCOWY PLAN ZAGOSPODAROWANIA PRZESTRZENNEGO DLA OBSZARU W REJONIE ULICY HENRYKA SIENKIEWICZA W BIELAWIE

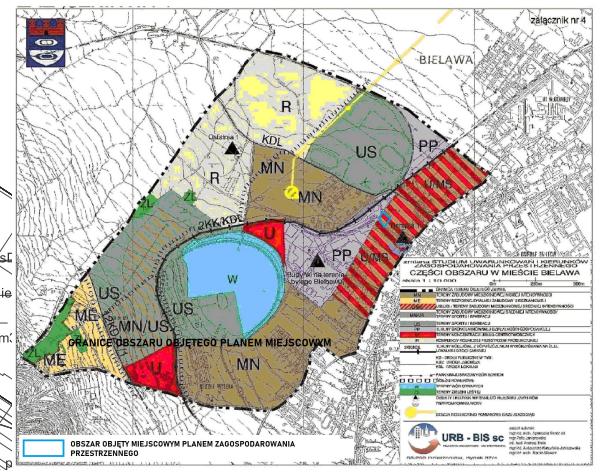
0 25 50 m

1:1 000



-  Granice obszaru objętego miejscowym planem zagospodarowania przestrzennego
-  Linie rozgraniczające tereny o różnym przeznaczeniu lub różnych zasadach zagospodarowania
-  MW-U - teren zabudowy mieszkaniowej wielorodzinnej lub usług
-  KDL - teren drogi lokalnej
-  KR - teren komunikacji drogowej wewnętrznej
-  Nieprzekraczalna linia zabudwy
-  Lokalizacja dominanty lokalnej
-  Wymiarowanie odległości w metrach

319.4
 WYRYS ZE STUDIUM UWARUNKOWAŃ I KIERUNKÓW
 ZAGOSPODAROWANIA PRZESTRZENNEGO GMINY BIELAWA
 [UCHWAŁA NR XXVII/220/2000 RADY MIEJSKIEJ BIELAWY
 Z DNIA 29 LISTOPADA 2000 R. Z PÓŻN. ZM.]



Podkład:
 mapa zasadnicza pozyskana ze Starostwa Powiatowego w Dzierżoniowie
 licencja nr GK.6642.4.14.2024_0202_P z dn. 30.04.2024 r.
 Układ współrzędnych: ETRF2000-PL/CS2000/18