




# GMINA BIELAWA





## MIEJSKOWY PLAN ZAGOSPODAROWANIA PRZESTRZENNEGO dla obszaru w rejonie linii kolejowej do Srebrnej Góry i Campingu Sudety w Bielawie

Mapa zasadnicza w postaci rastrowej: Licencja nr GK.6642.4.4.2024\_0202\_P  
UKŁAD WSPÓŁRZĘDNYCH: ETRS\_1989\_UWPP\_2000\_PAS\_6

### LEGENDA:

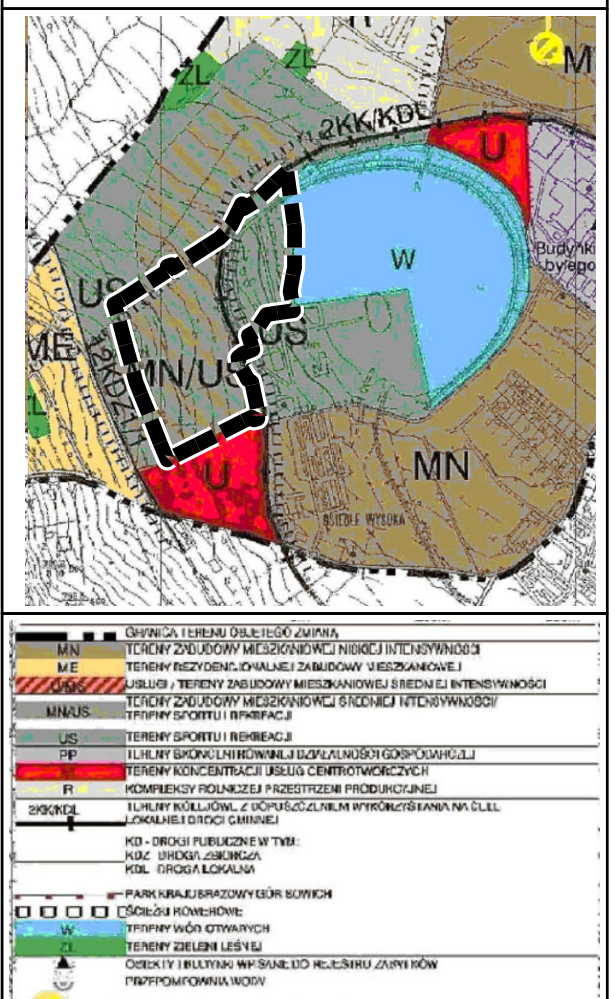
-  GRANICA OBSZARU OBJĘTEGO PLANEM MIEJSKOWYM
-  LINIE ROZGRANICZAJĄCE TERENY O RÓŻNYM PRZEZNACZENIU LUB RÓŻNYCH ZASADACH ZAGOSPODAROWANIA
-  NIEPRZEKRACZALNE LINIE ZABUDOWY










### SYMBOLE PRZEZNACZENIA PODSTAWOWEGO

-  **ML-UT-US** TERENY ZABUDOWY LETNISKOWEJ LUB REKREACJI INDYWIDUALNEJ LUB USŁUG TURYSTYKI LUB USŁUG SPORTU I REKREACJI
-  **ZP** TERENY ZIELENI URZĄDZONEJ
-  **KKK** TEREN KOMUNIKACJI KOLEJOWEJ
-  **KR** TEREN KOMUNIKACJI DROGOWEJ WEWNĘTRZNEJ



WYTIĘG ZE  
STUDIUM UWARUNKOWAŃ I KIERUNKÓW ZAGOSPODAROWANIA PRZESTRZENNEGO  
GMINY BIELAWA WZGLĘDNIEM JEDYNOGICH WIAŁA NR XXVIII/2009  
RADY MIEJSKIEJ BIELAWY Z DNIA 29 LISTOPADA 2009 r.  
- NR XLVIII/2006 RADY MIEJSKIEJ BIELAWY Z DNIA 22 LUTEGO 2006 r.  
- NR XXXVII RADY MIEJSKIEJ BIELAWY Z DNIA 30 MARCA 2007 r.  
- XLVIII/2009 RADY MIEJSKIEJ BIELAWY Z DNIA 16 WRZEŚNIA 2009 r.  
- LXVIII/2010 RADY MIEJSKIEJ BIELAWY Z DNIA 27 PAŹDZIERNIKA 2010 r.  
- XXXII/2012 RADY MIEJSKIEJ BIELAWY Z DNIA 30 MAJA 2012 r.  
- XLVIII/2014 RADY MIEJSKIEJ BIELAWY Z DNIA 19 WRZEŚNIA 2014 r.  
- NR XLVIII/2014 RADY MIEJSKIEJ BIELAWY Z DNIA 29 STYCZNIA 2014 r.  
- NR LVIII/2014 RADY MIEJSKIEJ BIELAWY Z DNIA 23 PAŹDZIERNIKA 2014 r.



	GRANICA OBSZARU OBJĘTEGO PLANEM MIEJSKOWYM
	LINIE ROZGRANICZAJĄCE TERENY O RÓŻNYM PRZEZNACZENIU LUB RÓŻNYCH ZASADACH ZAGOSPODAROWANIA
	NIEPRZEKRACZALNE LINIE ZABUDOWY
	ML-UT-US TERENY ZABUDOWY LETNISKOWEJ LUB REKREACJI INDYWIDUALNEJ LUB USŁUG TURYSTYKI LUB USŁUG SPORTU I REKREACJI
	ZP TERENY ZIELENI URZĄDZONEJ
	KKK TEREN KOMUNIKACJI KOLEJOWEJ
	KR TEREN KOMUNIKACJI DROGOWEJ WEWNĘTRZNEJ
	W WODY
	W WODY
	W WODY
	W WODY
	W WODY
	W WODY
	W WODY
	W WODY
	W WODY
	W WODY
	W WODY
	W WODY
	W WODY
	W WODY
	W WODY
	W WODY
	W WODY
	W WODY
	W WODY
	W WODY
	W WODY
	W WODY
	W WODY
	W WODY
	W WODY
	W WODY
	W WODY
	W WODY
	W WODY
	W WODY
	W WODY
	W WODY
	W WODY
	W WODY
	W WODY
	W WODY
	W WODY
	W WODY
	W WODY
	W WODY
	W WODY
	W WODY
	W WODY
	W WODY
	W WODY
	W WODY
	W WODY
	W WODY
	W WODY
	W WODY
	W WODY
	W WODY
	W WODY
	W WODY
	W WODY
	W WODY
	W WODY
	W WODY
	W WODY
	W WODY
	W WODY
	W WODY
	W WODY
	W WODY
	W WODY
	W WODY
	W WODY
	W WODY
	W WODY
	W WODY
	W WODY
	W WODY
	W WODY
	W WODY
	W WODY
	W WODY
	W WODY
	W WODY
	W WODY
	W WODY
	W WODY
	W WODY
	W WODY
	W WODY
	W WODY
	W WODY
	W WODY
	W WODY
	W WODY
	W WODY
	W WODY
	W WODY
	W WODY
	W WODY
	W WODY
	W WODY
	W WODY
	W WODY
	W WODY
	W WODY
	W WODY
	W WODY