

Pracownia Projektowa SAMPO

Kozłowy Ług 54, 16-113 Szudziałówotel, 730 334 083, tomczak.rad@gmail.com

PROJEKT STAŁEJ ORGANIZACJI RUCHU

Obiekt: Projekt stałej organizacji ruchu na drodze wojewódzkiej Nr 384























Inwestor: Dolnośląska Służba Dróg i Kolei
Ul. Krakowska 28
50-425 Wrocław

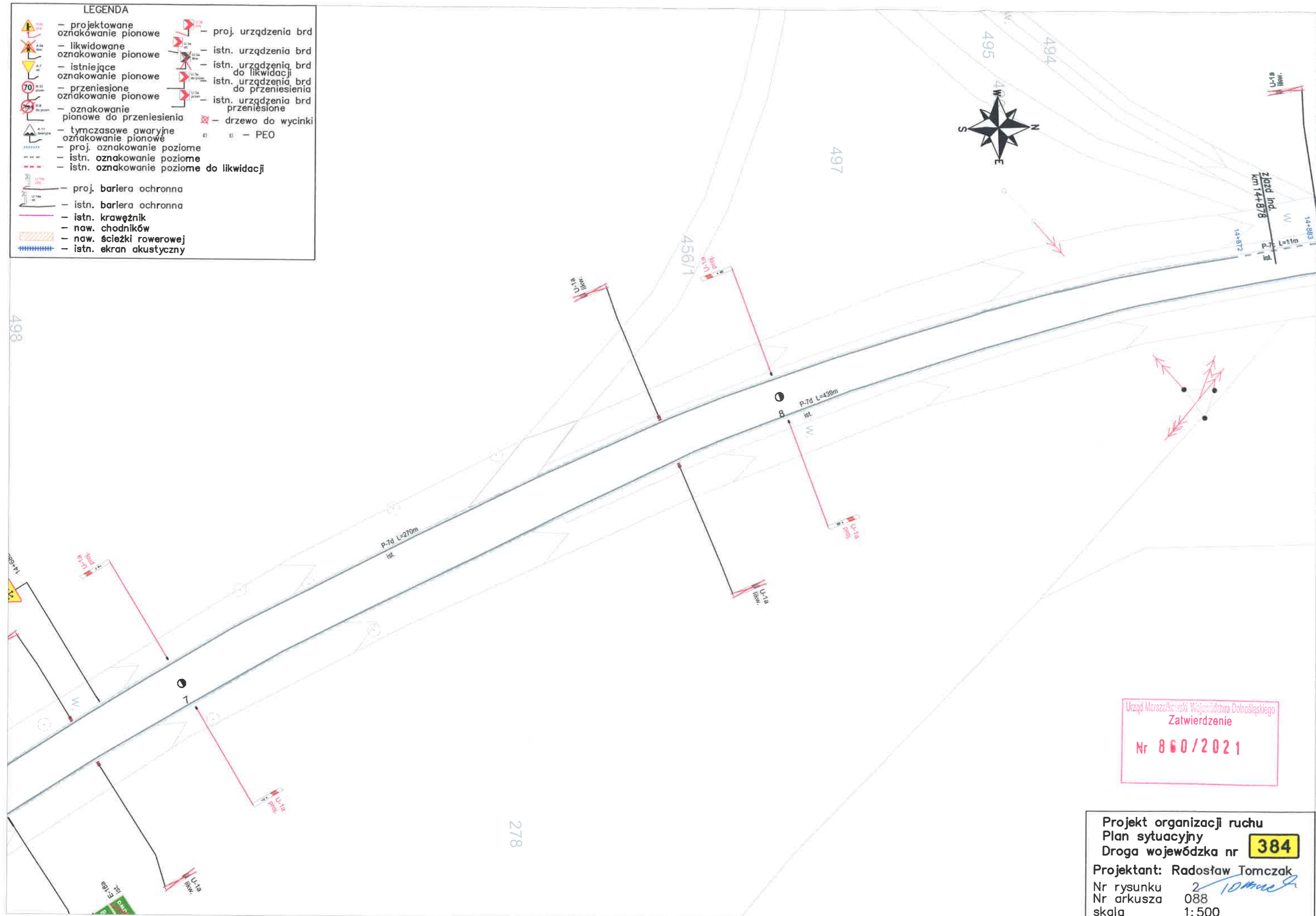
Autor opracowania: mgr inż. Radosław A. Tomczak

Białystok listopad 2021



LEGENDA

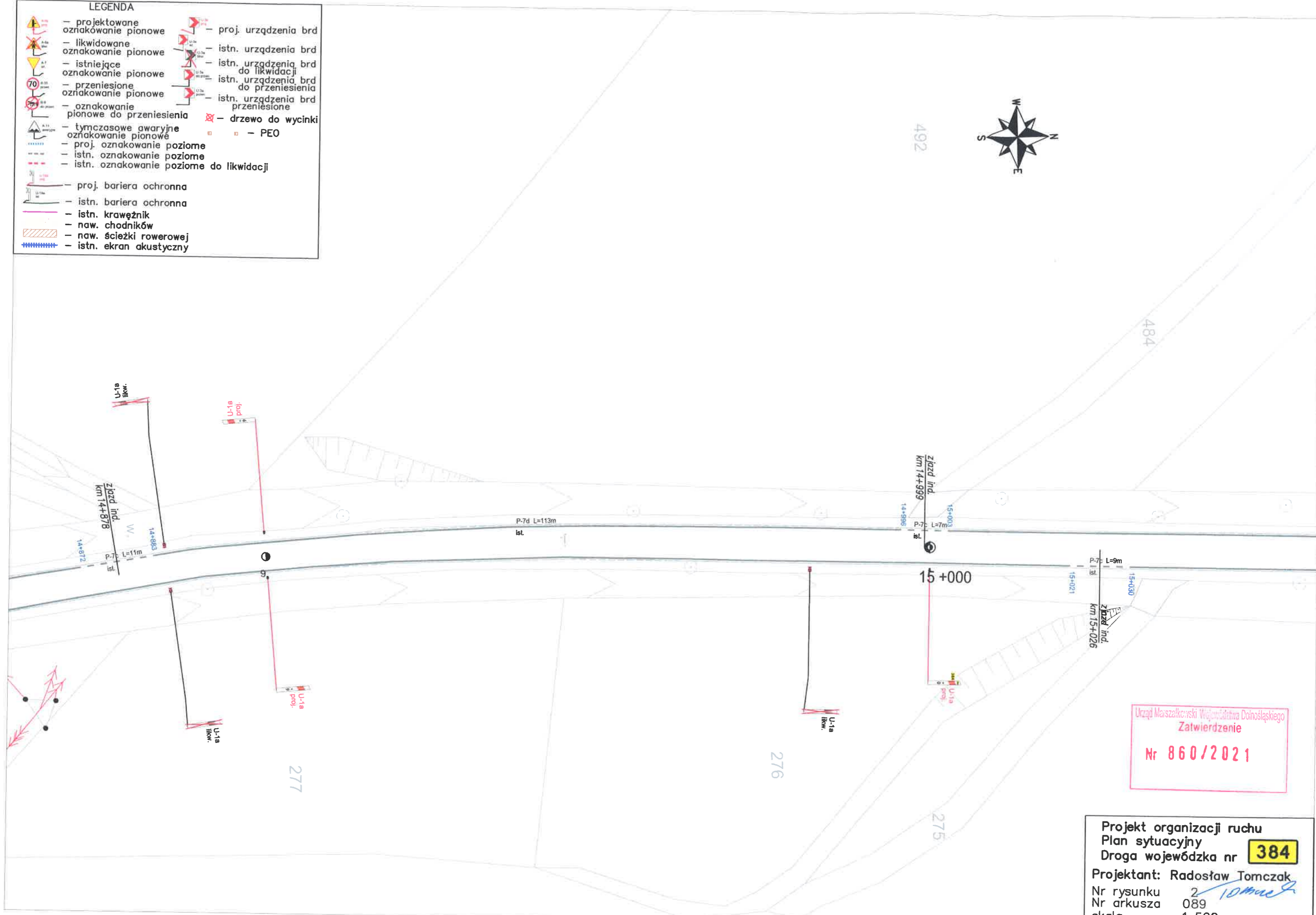
-  - projektowane oznakowanie pionowe
-  - likwidowane oznakowanie pionowe
-  - istniejące oznakowanie pionowe
-  - przeniesione oznakowanie pionowe
-  - oznakowanie pionowe do przeniesienia
-  - tymczasowe awaryjne oznakowanie pionowe
-  - proj. oznakowanie poziome
-  - istn. oznakowanie poziome
-  - istn. oznakowanie poziome do likwidacji
-  - proj. bariera ochronna
-  - istn. bariera ochronna
-  - istn. krawężnik
-  - naw. chodników
-  - naw. ścieżki rowerowej
-  - istn. ekran akustyczny
-  - proj. urządzenia brd
-  - istn. urządzenia brd
-  - istn. urządzenia brd do likwidacji
-  - istn. urządzenia brd do przeniesienia
-  - istn. urządzenia brd przeniesione
-  - drzewo do wycinki
-  - PEO



Urząd Marszałkowski Województwa Dolnośląskiego
Zatwierdzenie
Nr 860/2021

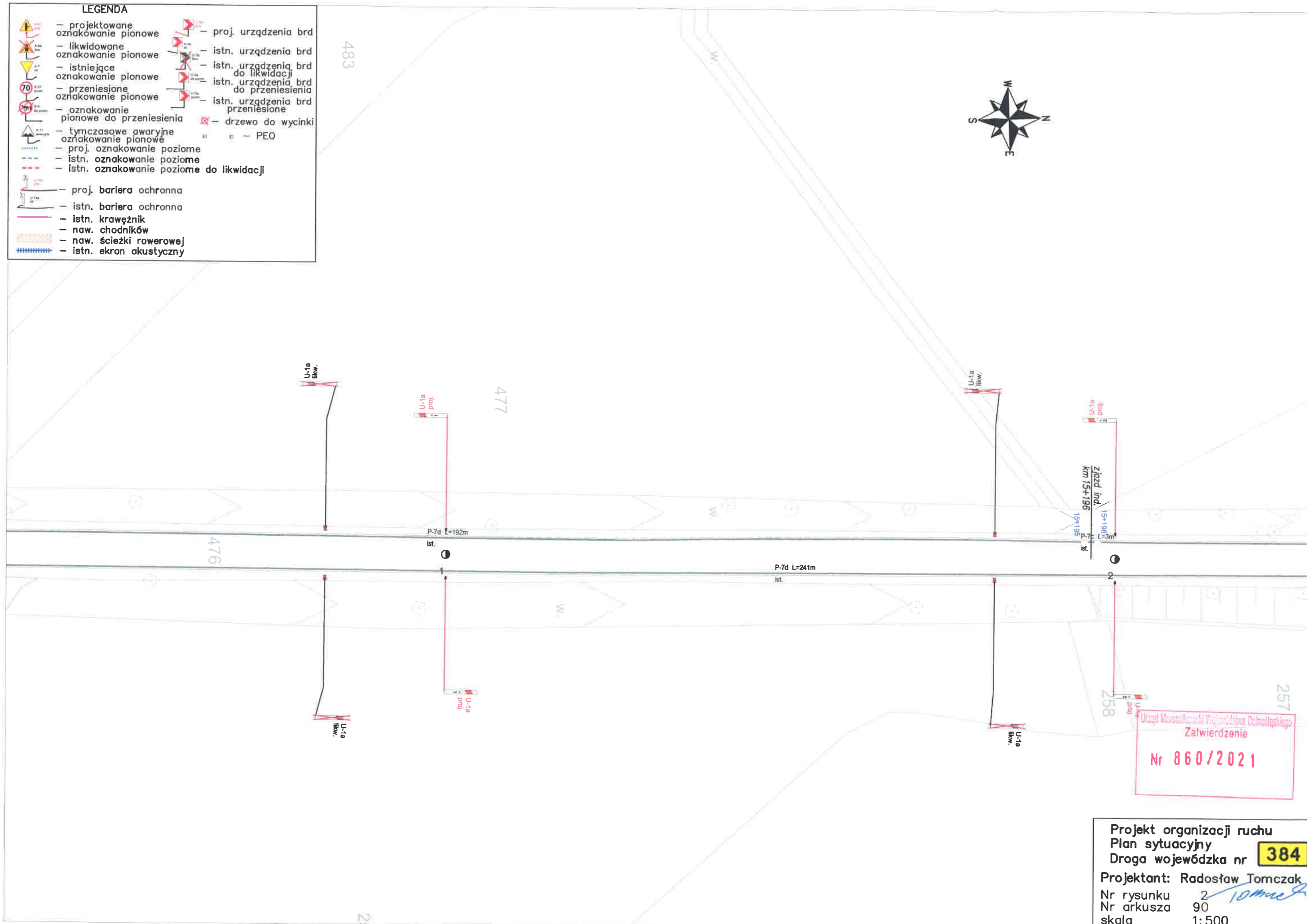
Projekt organizacji ruchu
Plan sytuacyjny
Droga wojewódzka nr 384
Projektant: Radosław Tomczak
 Nr rysunku 2
 Nr arkusza 088
 skala 1:500

- LEGENDA**
- projektowane oznakowanie pionowe
 - likwidowane oznakowanie pionowe
 - istniejące oznakowanie pionowe
 - przeniesione oznakowanie pionowe
 - oznakowanie pionowe do przeniesienia
 - tymczasowe awaryjne oznakowanie pionowe
 - proj. oznakowanie poziome
 - istn. oznakowanie poziome
 - istn. oznakowanie poziome do likwidacji
 - proj. bariera ochronna
 - istn. bariera ochronna
 - istn. krawężnik
 - naw. chodników
 - naw. ścieżki rowerowej
 - istn. ekran akustyczny
 - proj. urządzenia brd
 - istn. urządzenia brd
 - istn. urządzenia brd do likwidacji
 - istn. urządzenia brd do przeniesienia
 - istn. urządzenia brd przeniesione
 - drzewo do wycinki
 - PEO



Projekt organizacji ruchu
Plan sytuacyjny
Droga wojewódzka nr 384
Projektant: Radosław Tomczak
 Nr rysunku 2
 Nr arkusza 089
 skala 1:500

LEGENDA	
	- projektowane oznakowanie pionowe
	- likwidowane oznakowanie pionowe
	- istniejące oznakowanie pionowe
	- przeniesione oznakowanie pionowe
	- oznakowanie pionowe do przeniesienia
	- tymczasowe awaryjne oznakowanie pionowe
	- proj. oznakowanie poziome
	- istn. oznakowanie poziome
	- istn. oznakowanie poziome do likwidacji
	- proj. bariera ochronna
	- istn. bariera ochronna
	- istn. krawężnik
	- naw. chodników
	- naw. ścieżki rowerowej
	- istn. ekran akustyczny
	- proj. urządzenia brd
	- istn. urządzenia brd
	- istn. urządzenia brd do likwidacji
	- istn. urządzenia brd do przeniesienia
	- istn. urządzenia brd przeniesione
	- drzewo do wycinki
	- PEO

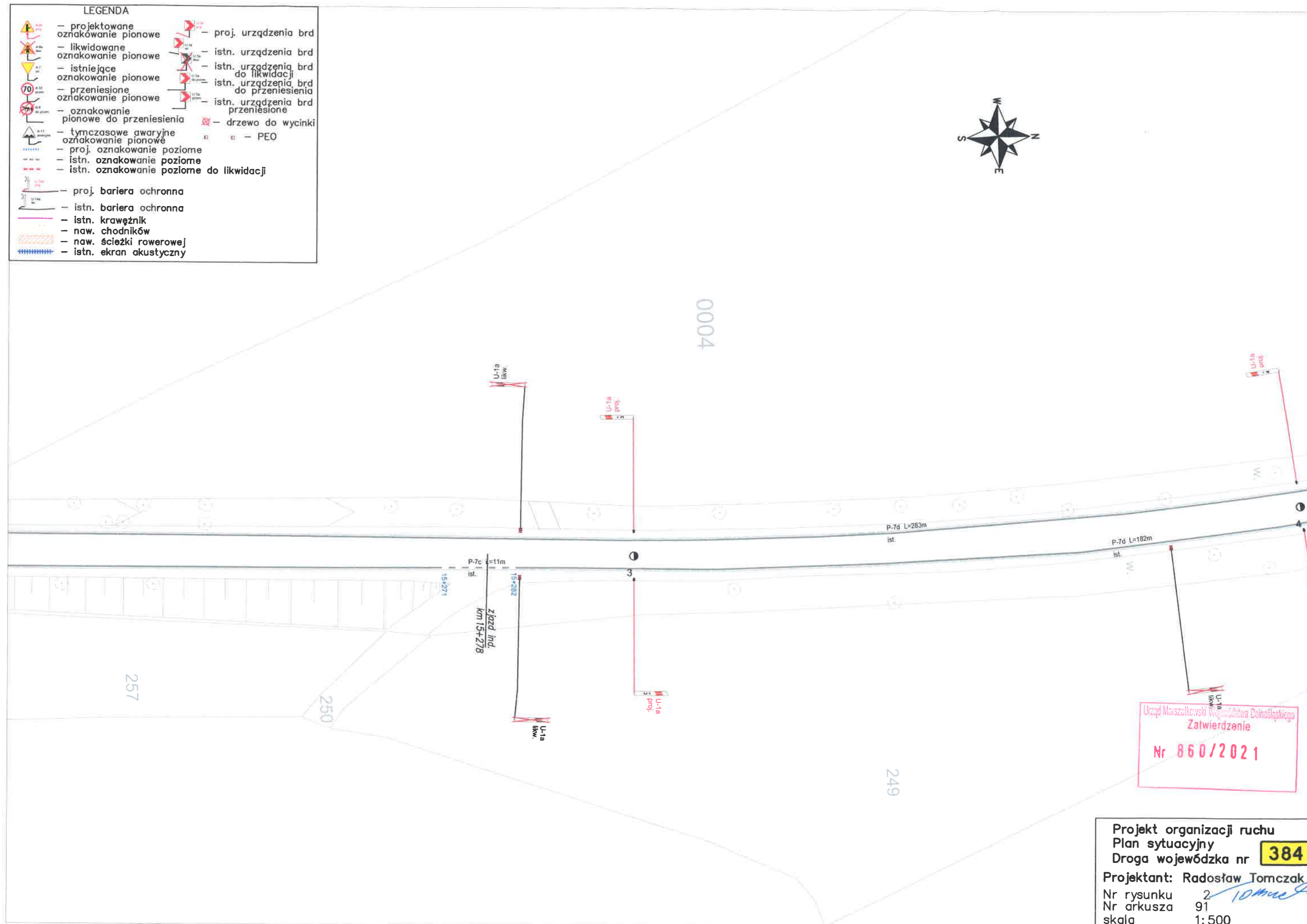


Urząd Marszałkowski Województwa Dolnośląskiego
Zatwierdzenie
Nr 860/2021

Projekt organizacji ruchu
Plan sytuacyjny
Droga wojewódzka nr **384**
Projektant: Radosław Tomczak
Nr rysunku 2
Nr arkusza 90
skala 1:500

LEGENDA

- projektowane oznakowanie pionowe
- likwidowane oznakowanie pionowe
- istniejące oznakowanie pionowe
- przeniesione oznakowanie pionowe
- oznakowanie pionowe do przeniesienia
- tymczasowe awaryjne oznakowanie pionowe
- proj. oznakowanie poziome
- istn. oznakowanie poziome
- istn. oznakowanie poziome do likwidacji
- proj. bariera ochronna
- istn. bariera ochronna
- istn. krawężnik
- naw. chodników
- naw. ścieżki rowerowej
- istn. ekran akustyczny
- proj. urządzenia brd
- istn. urządzenia brd
- istn. urządzenia brd do likwidacji
- istn. urządzenia brd do przeniesienia
- istn. urządzenia brd przeniesione
- drzewo do wycinki
- PEO

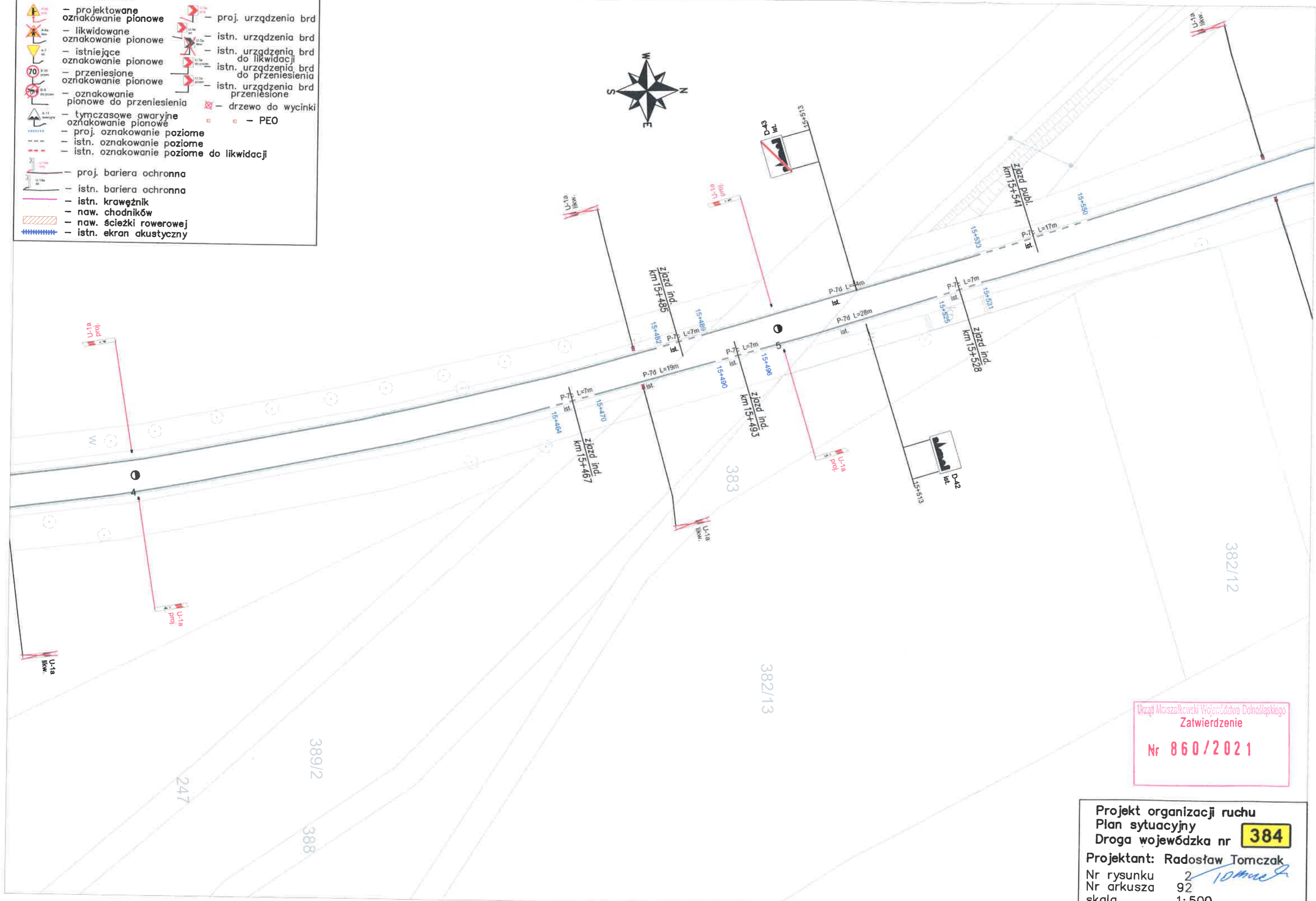


Urząd Marszałkowski Województwa Dolnośląskiego
 Zatwierdzenie
 Nr 860/2021

Projekt organizacji ruchu
 Plan sytuacyjny
 Droga wojewódzka nr 384
 Projektant: Radosław Tomczak
 Nr rysunku 2
 Nr arkusza 91
 skala 1:500

LEGENDA

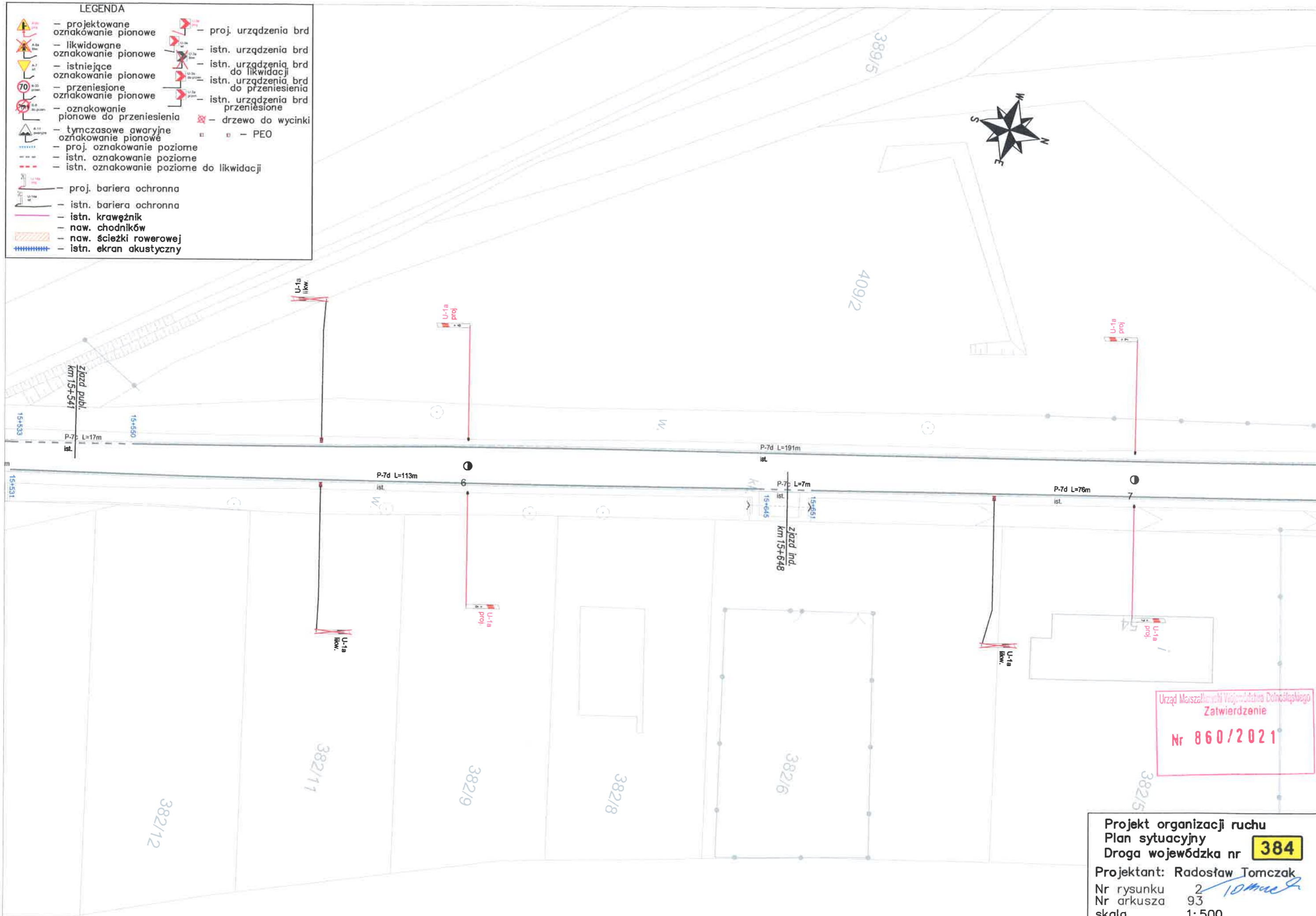
- projektowane oznakowanie pionowe
- likwidowane oznakowanie pionowe
- istniejące oznakowanie pionowe
- przeniesione oznakowanie pionowe
- oznakowanie pionowe do przeniesienia
- tymczasowe awaryjne oznakowanie pionowe
- proj. oznakowanie poziome
- istn. oznakowanie poziome
- istn. oznakowanie poziome do likwidacji
- proj. bariera ochronna
- istn. bariera ochronna
- istn. krawężnik
- naw. chodników
- naw. ścieżki rowerowej
- istn. ekran akustyczny
- proj. urządzenia brd
- istn. urządzenia brd
- istn. urządzenia brd do likwidacji
- istn. urządzenia brd do przeniesienia
- istn. urządzenia brd przeniesione
- drzewo do wycinki
- PEO



Projekt organizacji ruchu
Plan sytuacyjny
Droga wojewódzka nr 384
 Projektant: **Radostaw Tomczak**
 Nr rysunku 2
 Nr arkusza 92
 skala 1:500

LEGENDA

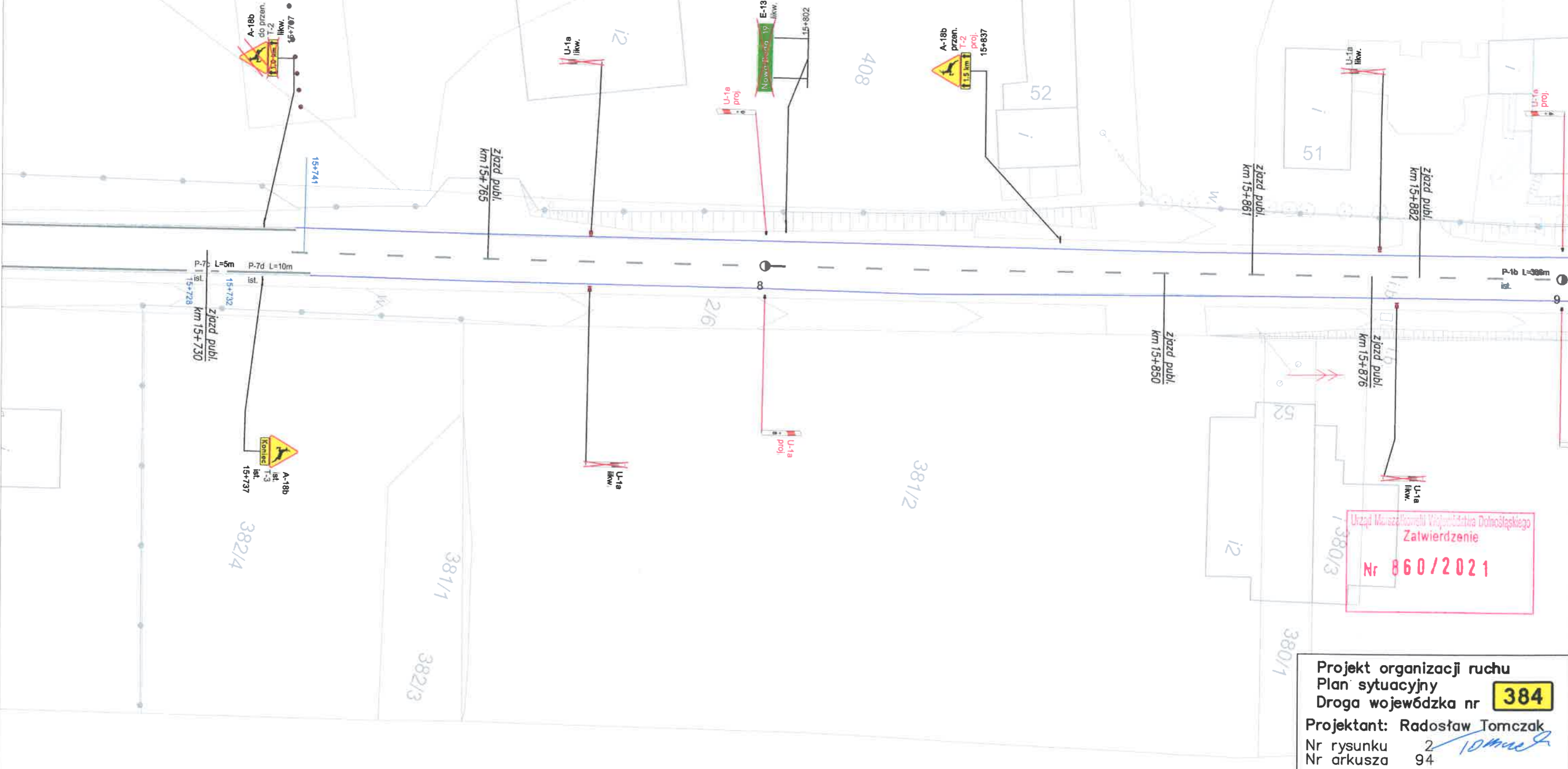
- projektowane oznakowanie pionowe
- likwidowane oznakowanie pionowe
- istniejące oznakowanie pionowe
- przeniesione oznakowanie pionowe
- oznakowanie pionowe do przeniesienia
- tymczasowe awaryjne oznakowanie pionowe
- proj. oznakowanie poziome
- istn. oznakowanie poziome
- istn. oznakowanie poziome do likwidacji
- proj. bariera ochronna
- istn. bariera ochronna
- istn. krawężnik
- naw. chodników
- naw. ścieżki rowerowej
- istn. ekran akustyczny
- proj. urządzenia brd
- istn. urządzenia brd
- istn. urządzenia brd do likwidacji
- istn. urządzenia brd do przeniesienia
- istn. urządzenia brd przeniesione
- drzewo do wycinki
- PEO



Urząd Marszałkowski Województwa Dolnośląskiego
Zatwierdzenie
Nr 860/2021























Projekt organizacji ruchu
Plan sytuacyjny
Droga wojewódzka nr 384
 Projektant: **Radostaw Tomczak**
 Nr rysunku 2
 Nr arkusza 93
 skala 1:500

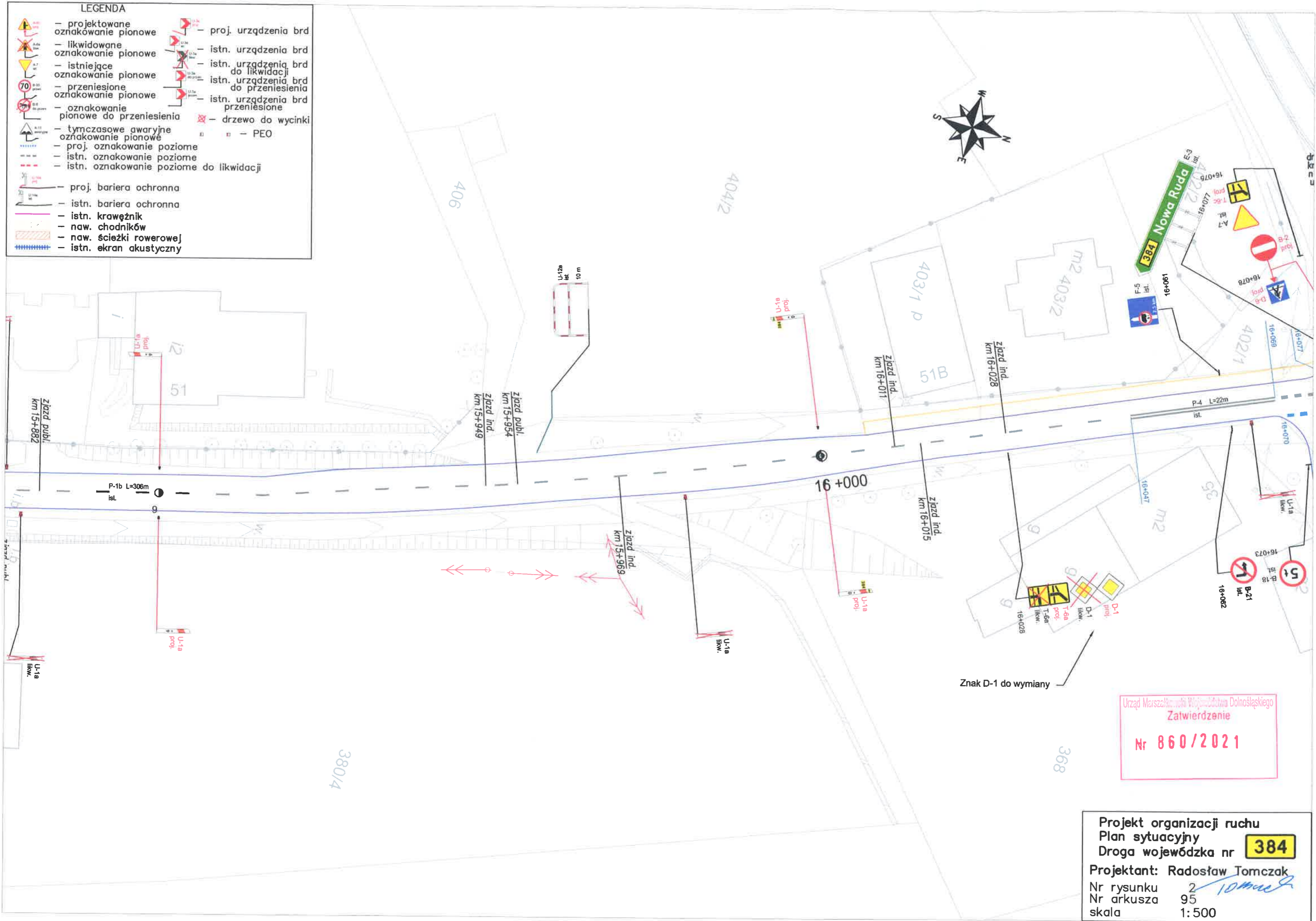
- LEGENDA**
- projektowane oznakowanie pionowe
 - likwidowane oznakowanie pionowe
 - istniejące oznakowanie pionowe
 - przeniesione oznakowanie pionowe
 - oznakowanie pionowe do przeniesienia
 - tymczasowe awaryjne oznakowanie pionowe
 - proj. oznakowanie poziome
 - istn. oznakowanie poziome
 - istn. oznakowanie poziome do likwidacji
 - proj. bariera ochronna
 - istn. bariera ochronna
 - istn. krawężnik
 - naw. chodników
 - naw. ścieżki rowerowej
 - istn. ekran akustyczny
 - proj. urządzenia brd
 - istn. urządzenia brd
 - istn. urządzenia brd do likwidacji
 - istn. urządzenia brd do przeniesienia
 - istn. urządzenia brd przeniesione
 - drzewo do wycinki
 - PEO



Projekt organizacji ruchu
Plan sytuacyjny
Droga wojewódzka nr 384
 Projektant: **Radostaw Tomczak**
 Nr rysunku 2
 Nr arkusza 94
 skala 1:500

LEGENDA

-  - projektowane oznakowanie pionowe
 -  - likwidowane oznakowanie pionowe
 -  - istniejące oznakowanie pionowe
 -  - przeniesione oznakowanie pionowe
 -  - oznakowanie pionowe do przeniesienia
 -  - tymczasowe awaryjne oznakowanie pionowe
 -  - proj. oznakowanie poziome
 -  - istn. oznakowanie poziome
 -  - istn. oznakowanie poziome do likwidacji
 -  - proj. bariera ochronna
 -  - istn. bariera ochronna
 -  - istn. krawężnik
 -  - naw. chodników
 -  - naw. ścieżki rowerowej
 -  - istn. ekran akustyczny
-  - proj. urządzenia brd
 -  - istn. urządzenia brd
 -  - istn. urządzenia brd do likwidacji
 -  - istn. urządzenia brd do przeniesienia
 -  - istn. urządzenia brd przeniesione
 -  - drzewo do wycinki
 -  - PEO

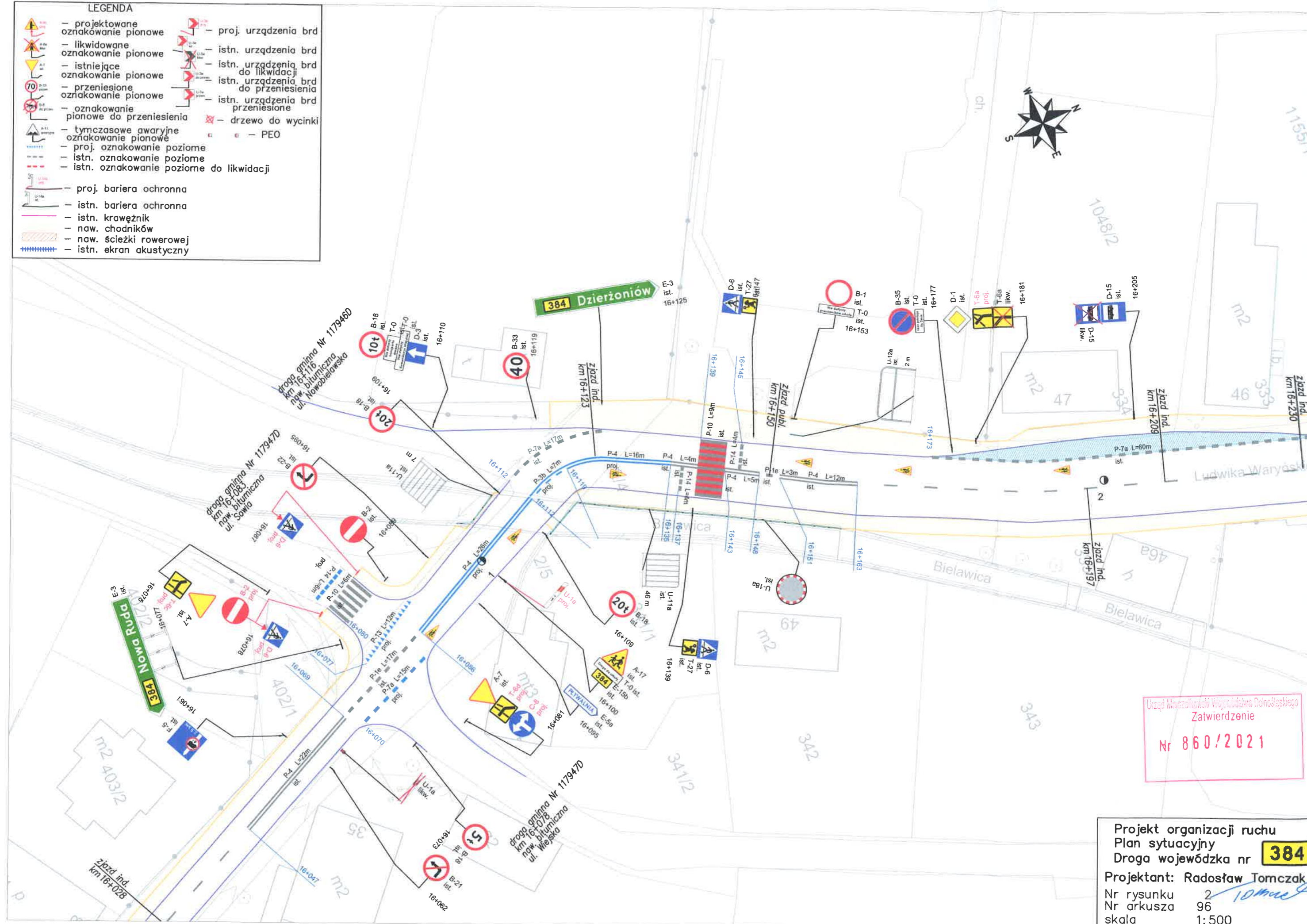


Urząd Marszałkowski Województwa Dolnośląskiego
Zatwierdzenie
 Nr 860/2021

Projekt organizacji ruchu
Plan sytuacyjny
Droga wojewódzka nr 384
 Projektant: **Radosław Tomczak**
 Nr rysunku 2
 Nr arkusza 95
 skala 1:500

LEGENDA

- projektowane oznakowanie pionowe
- likwidowane oznakowanie pionowe
- istniejące oznakowanie pionowe
- przeniesione oznakowanie pionowe
- oznakowanie pionowe do przeniesienia
- tymczasowe awaryjne oznakowanie pionowe
- proj. oznakowanie poziome
- istn. oznakowanie poziome
- istn. oznakowanie poziome do likwidacji
- proj. bariera ochronna
- istn. bariera ochronna
- istn. krawężnik
- naw. chodników
- naw. ścieżki rowerowej
- istn. ekran akustyczny
- proj. urządzenia brd
- istn. urządzenia brd
- istn. urządzenia brd do likwidacji
- istn. urządzenia brd do przeniesienia
- istn. urządzenia brd przeniesione
- drzewo do wycinki
- PEO

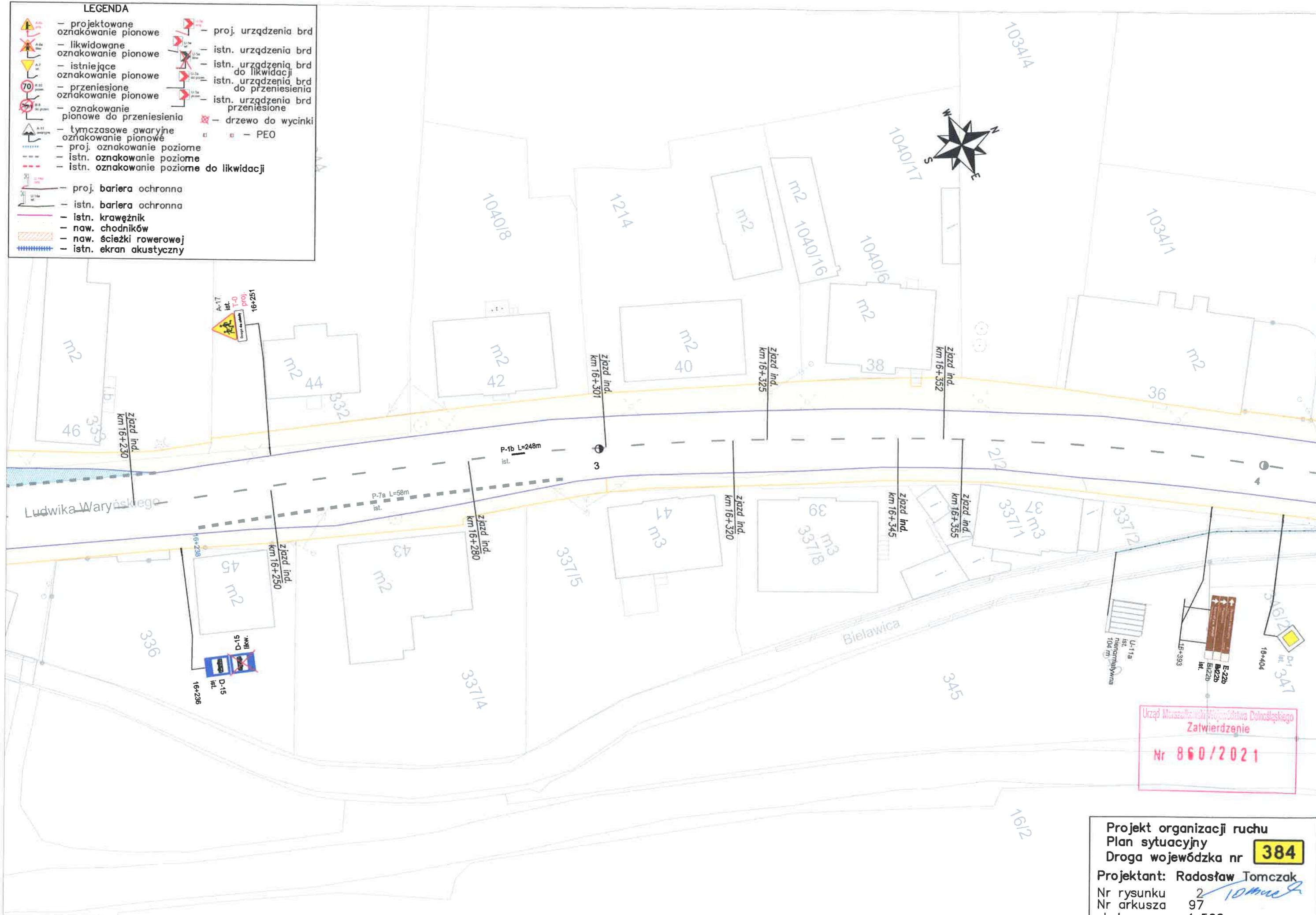


Urząd Miejski w Wierzbowa Dolnośląskiego
Zatwierdzenie
Nr 860/2021

Projekt organizacji ruchu
Plan sytuacyjny
Droga wojewódzka nr **384**
Projektant: Radostaw Tomczak
Nr rysunku 2
Nr arkusza 96
skala 1:500

LEGENDA

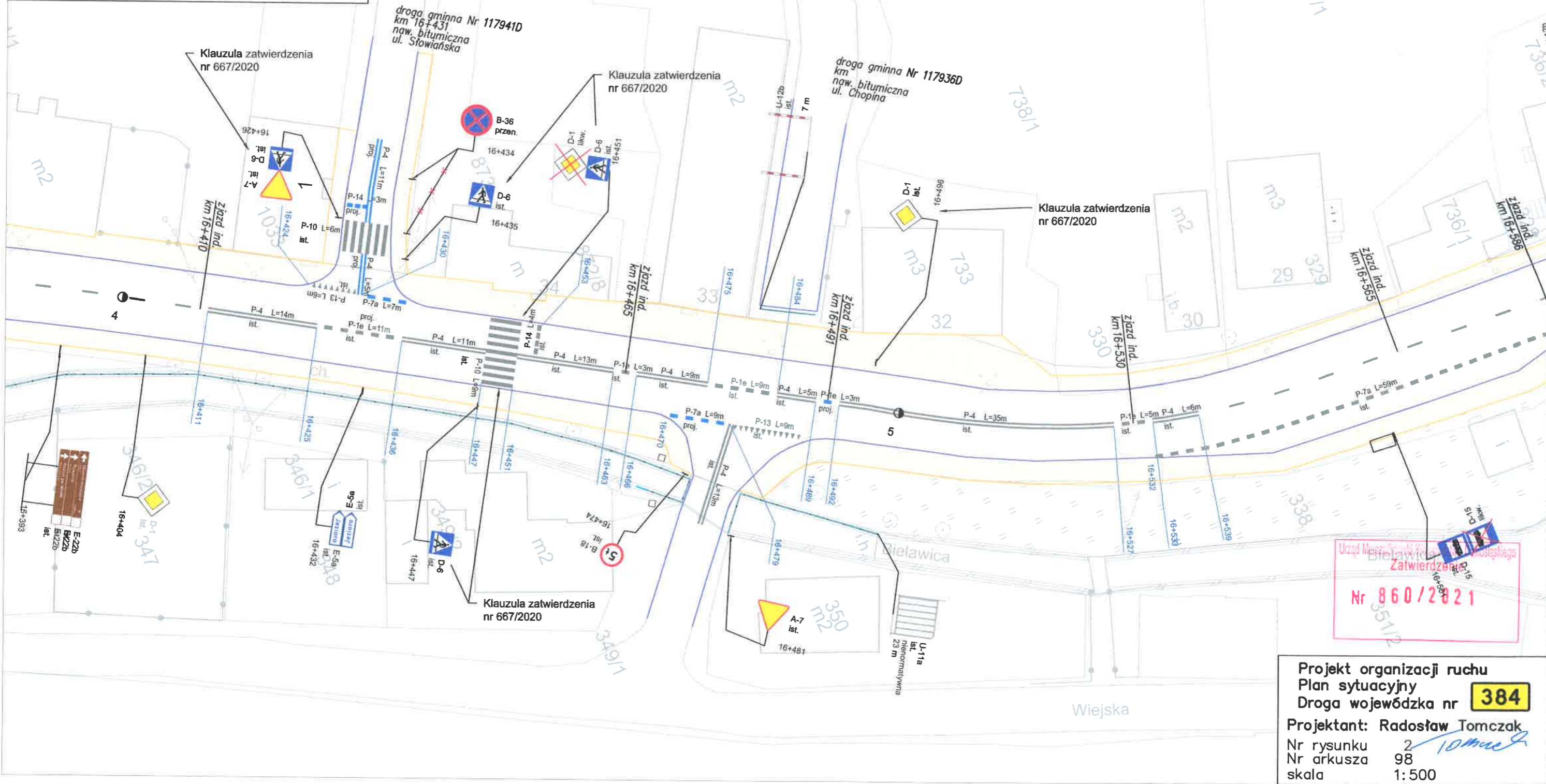
- projektowane oznakowanie pionowe
- likwidowane oznakowanie pionowe
- istniejące oznakowanie pionowe
- przeniesione oznakowanie pionowe
- oznakowanie pionowe do przeniesienia
- tymczasowe awaryjne oznakowanie pionowe
- proj. oznakowanie poziome
- istn. oznakowanie poziome
- istn. oznakowanie poziome do likwidacji
- proj. bariera ochronna
- istn. bariera ochronna
- istn. krawężnik
- naw. chodników
- naw. ścieżki rowerowej
- istn. ekran akustyczny
- proj. urządzenia brd
- istn. urządzenia brd
- istn. urządzenia brd do likwidacji
- istn. urządzenia brd do przeniesienia
- istn. urządzenia brd przeniesione
- drzewo do wycinki
- PEO



Urząd Marszałkowski Województwa Dolnośląskiego
Zatwierdzenie
Nr 860/2021























Projekt organizacji ruchu
Plan sytuacyjny **384**
Droga wojewódzka nr
Projektant: Radosław Tomczak
Nr rysunku 2
Nr arkusza 97
skala 1:500

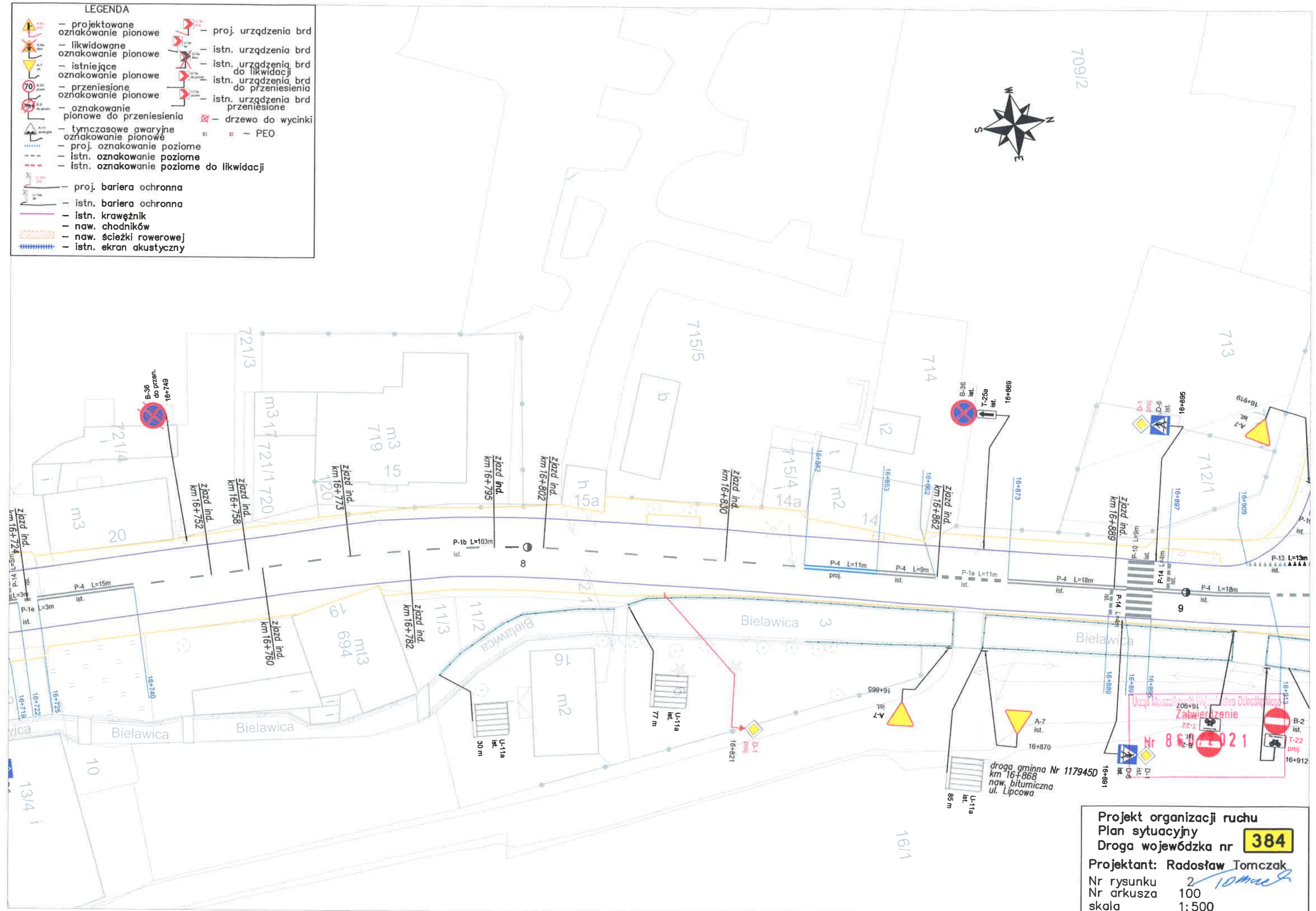
- LEGENDA**
- projektowane oznakowanie pionowe
 - likwidowane oznakowanie pionowe
 - istniejące oznakowanie pionowe
 - przeniesione oznakowanie pionowe
 - oznakowanie pionowe do przeniesienia
 - tymczasowe awaryjne oznakowanie pionowe
 - proj. oznakowanie poziome
 - istn. oznakowanie poziome
 - istn. oznakowanie poziome do likwidacji
 - proj. bariera ochronna
 - istn. bariera ochronna
 - istn. krawężnik
 - naw. chodników
 - naw. ścieżki rowerowej
 - istn. ekran akustyczny
 - proj. urządzenia brd
 - istn. urządzenia brd
 - istn. urządzenia brd do likwidacji
 - istn. urządzenia brd do przeniesienia
 - istn. urządzenia brd przeniesione
 - drzewo do wycinki
 - PEO



Urząd Miejski w Bielawie
Zatwierdzenie
Nr 860/2021

Projekt organizacji ruchu
Plan sytuacyjny
Droga wojewódzka nr 384
 Projektant: Radosław Tomczak
 Nr rysunku 2
 Nr arkusza 98
 skala 1:500

- LEGENDA**
-  - projektowane oznakowanie pionowe
 -  - likwidowane oznakowanie pionowe
 -  - istniejące oznakowanie pionowe
 -  - przeniesione oznakowanie pionowe
 -  - oznakowanie pionowe do przeniesienia
 -  - tymczasowe awaryjne oznakowanie pionowe
 -  - proj. oznakowanie poziome
 -  - istn. oznakowanie poziome
 -  - istn. oznakowanie poziome do likwidacji
 -  - proj. bariera ochronna
 -  - istn. bariera ochronna
 -  - istn. krawężnik
 -  - naw. chodników
 -  - naw. ścieżki rowerowej
 -  - istn. ekran akustyczny
 -  - proj. urządzenia brd
 -  - istn. urządzenia brd
 -  - istn. urządzenia brd do likwidacji
 -  - istn. urządzenia brd do przeniesienia
 -  - istn. urządzenia brd przeniesione
 -  - drzewo do wycinki
 -  - PEO



Projekt organizacji ruchu
Plan sytuacyjny
Droga wojewódzka nr 384

Projektant: **Radosław Tomczak**
 Nr rysunku: 2
 Nr arkusza: 100
 skala: 1:500

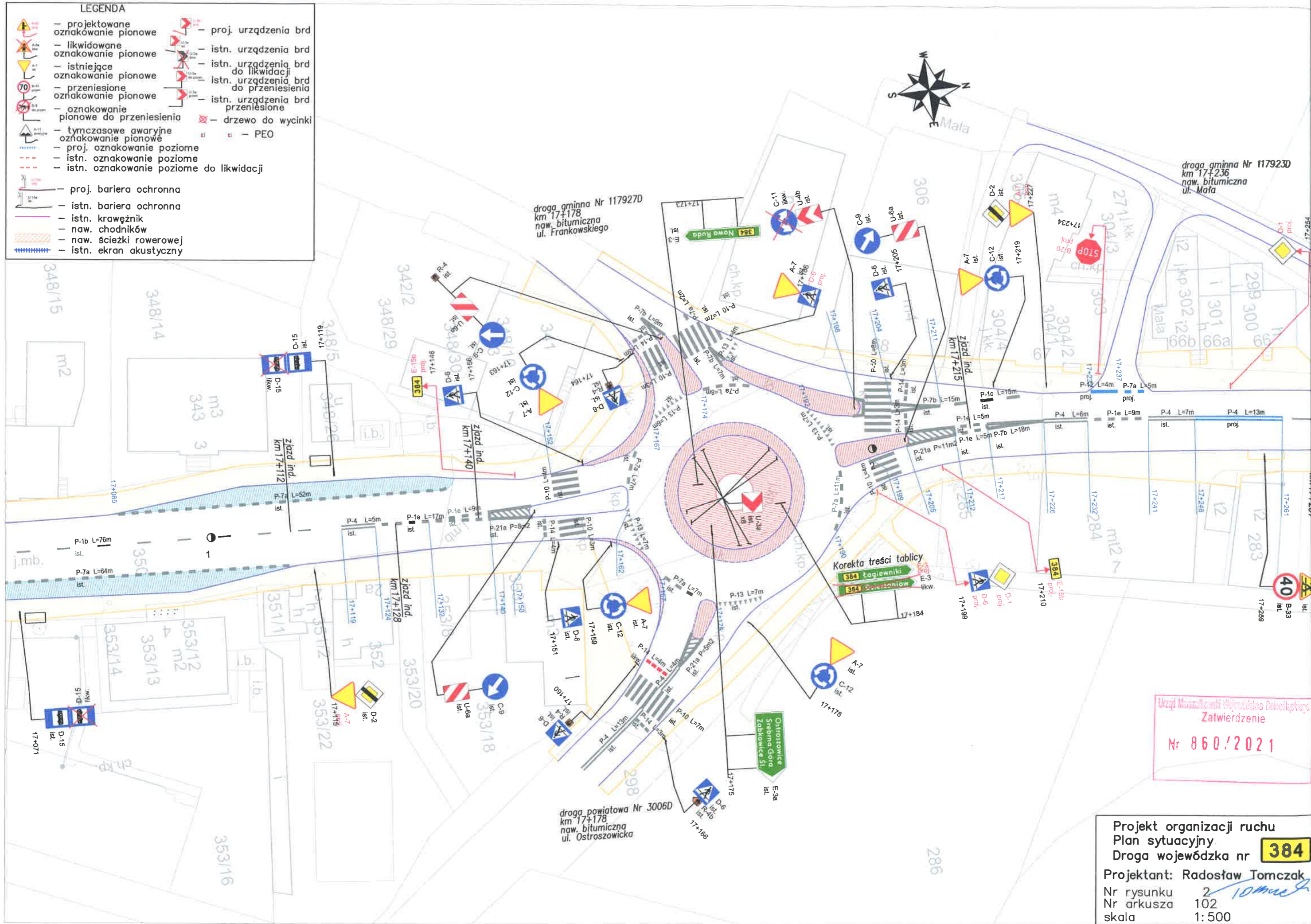
- LEGENDA**
- projektowane oznakowanie pionowe
 - likwidowane oznakowanie pionowe
 - istniejące oznakowanie pionowe
 - przeniesione oznakowanie pionowe
 - oznakowanie pionowe do przeniesienia
 - tymczasowe awaryjne oznakowanie pionowe
 - proj. oznakowanie poziome
 - istn. oznakowanie poziome
 - istn. oznakowanie poziome do likwidacji
 - proj. bariera ochronna
 - istn. bariera ochronna
 - istn. krawężnik
 - naw. chodników
 - naw. ścieżki rowerowej
 - drzewo do wycinki
 - PEO
 - proj. urządzenia brd
 - istn. urządzenia brd
 - istn. urządzenia brd do likwidacji
 - istn. urządzenia brd do przeniesienia
 - istn. urządzenia brd przeniesione



Urząd Marszałkowski Województwa Śląskiego
Zalwień
Nr 860/2021

Projekt organizacji ruchu
Plan sytuacyjny
Droga wojewódzka nr **384**
Projektant: Radosław Tomczak
Nr rysunku 2
Nr arkusza 101
skala 1:500

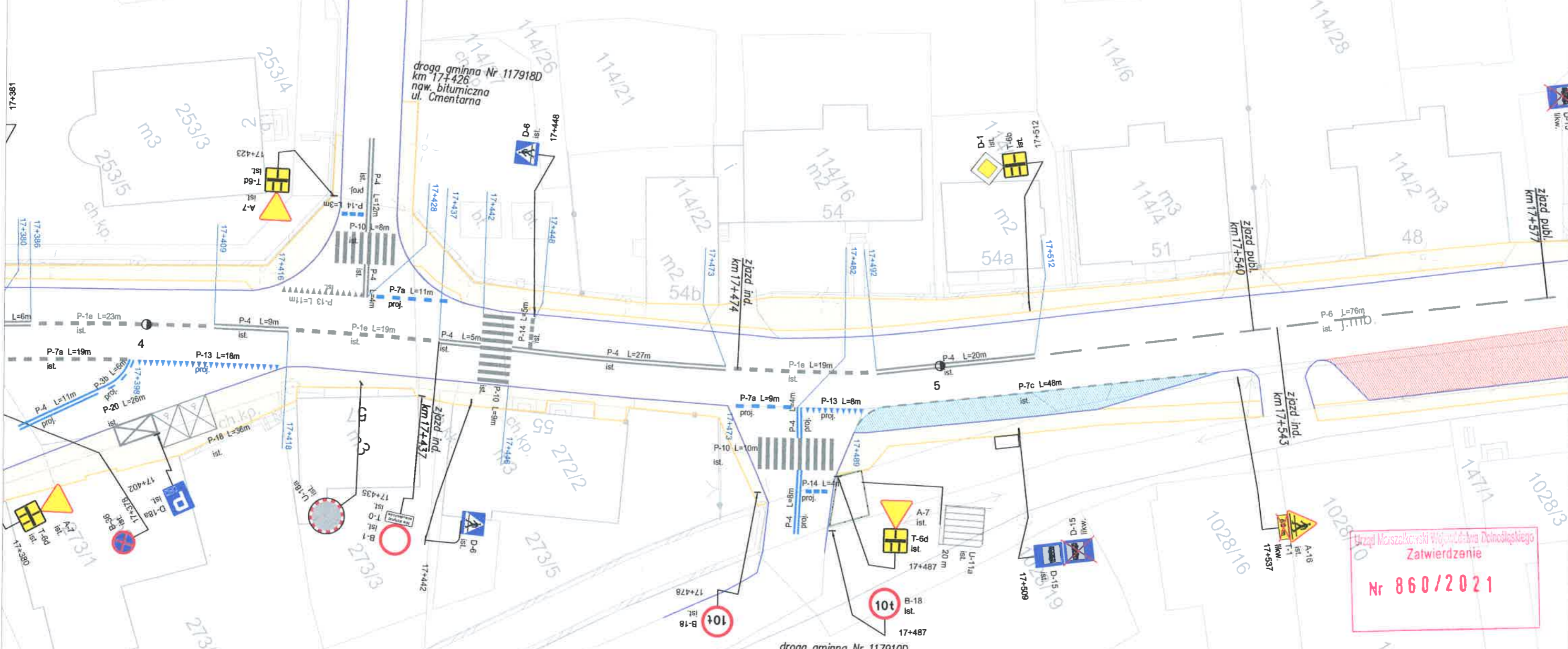
- LEGENDA**
- projektowane oznakowanie pionowe
 - likwidowane oznakowanie pionowe
 - istniejące oznakowanie pionowe
 - przeniesione oznakowanie pionowe
 - oznakowanie pionowe do przeniesienia
 - tymczasowe awaryjne oznakowanie pionowe
 - proj. oznakowanie poziome
 - istn. oznakowanie poziome
 - istn. oznakowanie poziome do likwidacji
 - proj. bariera ochronna
 - istn. bariera ochronna
 - istn. krawężnik
 - naw. chodników
 - naw. ścieżki rowerowej
 - istn. ekran akustyczny
 - proj. urządzenia brd
 - istn. urządzenia brd
 - istn. urządzenia brd do likwidacji
 - istn. urządzenia brd do przeniesienia
 - istn. urządzenia brd przeniesione
 - drzewo do wycinki
 - PEO



Urząd Miastowski Województwa Dolnośląskiego
Zatwierdzenie
Nr 860/2021

Projekt organizacji ruchu
Plan sytuacyjny
Droga wojewódzka nr **384**
Projektant: Radosław Tomczak
Nr rysunku 2
Nr arkusza 102
skala 1:500

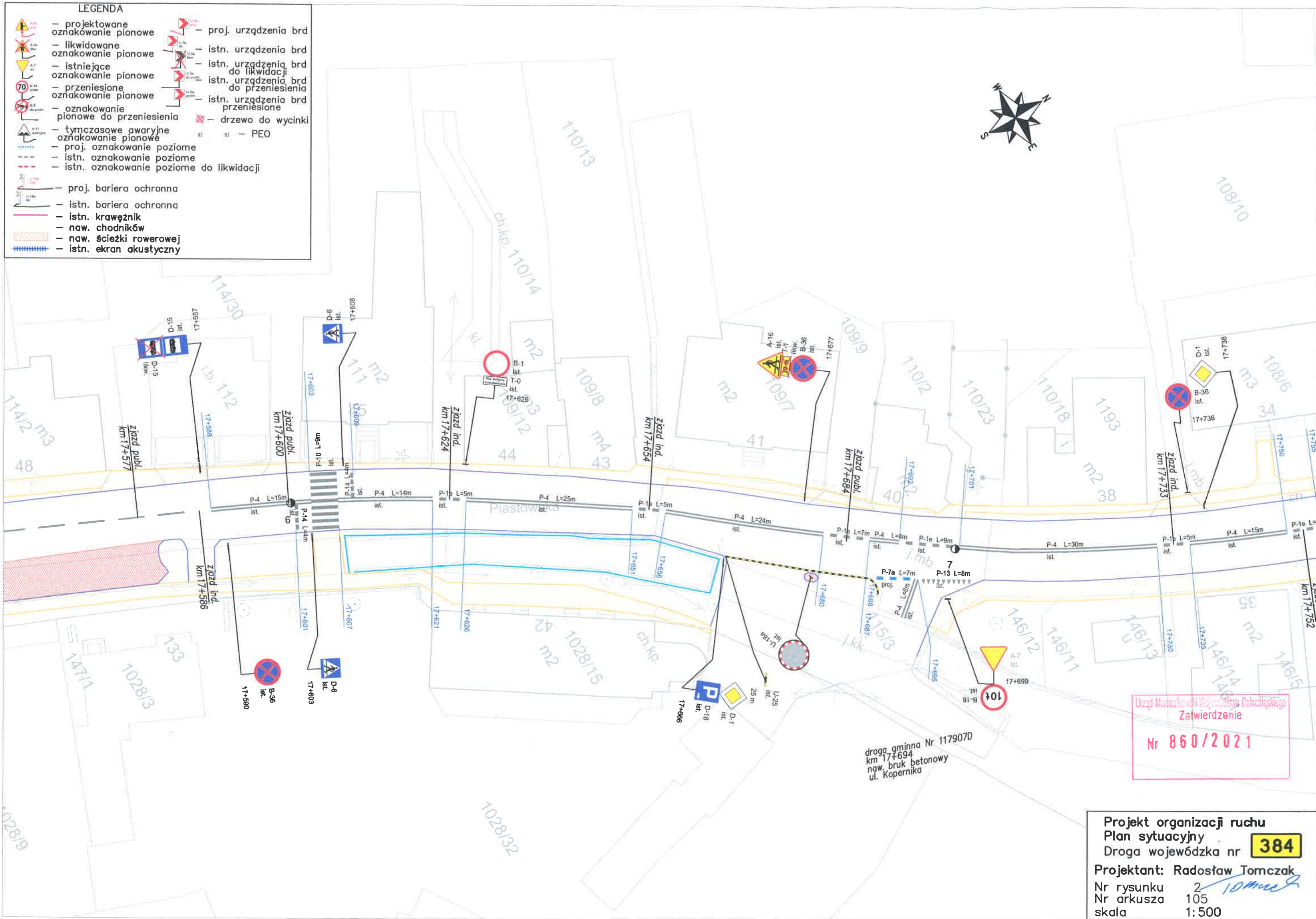
- LEGENDA**
- projektowane oznakowanie pionowe
 - likwidowane oznakowanie pionowe
 - istniejące oznakowanie pionowe
 - przeniesione oznakowanie pionowe
 - oznakowanie pionowe do przeniesienia
 - tymczasowe awaryjne oznakowanie pionowe
 - proj. oznakowanie poziome
 - istn. oznakowanie poziome
 - istn. oznakowanie poziome do likwidacji
 - proj. bariera ochronna
 - istn. bariera ochronna
 - istn. krawężnik
 - naw. chodników
 - naw. ścieżki rowerowej
 - istn. ekran akustyczny
 - proj. urządzenia brd
 - istn. urządzenia brd
 - istn. urządzenia brd do likwidacji
 - istn. urządzenia brd do przeniesienia
 - istn. urządzenia brd przeniesione
 - drzewo do wycinki
 - PEO



Urząd Marszałkowski Województwa Dolnośląskiego
Zatwierdzenie
 Nr 860/2021

Projekt organizacji ruchu
Plan sytuacyjny
 Droga wojewódzka nr **384**
 Projektant: **Radosław Tomczak**
 Nr rysunku 2
 Nr arkusza 104
 skala 1:500

- LEGENDA**
- projektowane oznakowanie pionowe
 - likwidowane oznakowanie pionowe
 - istniejące oznakowanie pionowe
 - przeniesione oznakowanie pionowe
 - oznakowanie pionowe do przeniesienia
 - tymczasowe awaryjne oznakowanie pionowe
 - proj. oznakowanie poziome
 - istn. oznakowanie poziome
 - istn. oznakowanie poziome do likwidacji
 - proj. bariera ochronna
 - istn. bariera ochronna
 - istn. krawężnik
 - naw. chodników
 - naw. ścieżki rowerowej
 - istn. ekran akustyczny
- proj. urządzenia brd
 - istn. urządzenia brd
 - istn. urządzenia brd do likwidacji
 - istn. urządzenia brd do przeniesienia
 - istn. urządzenia brd przeniesione
 - drzewo do wycinki
 - PEO

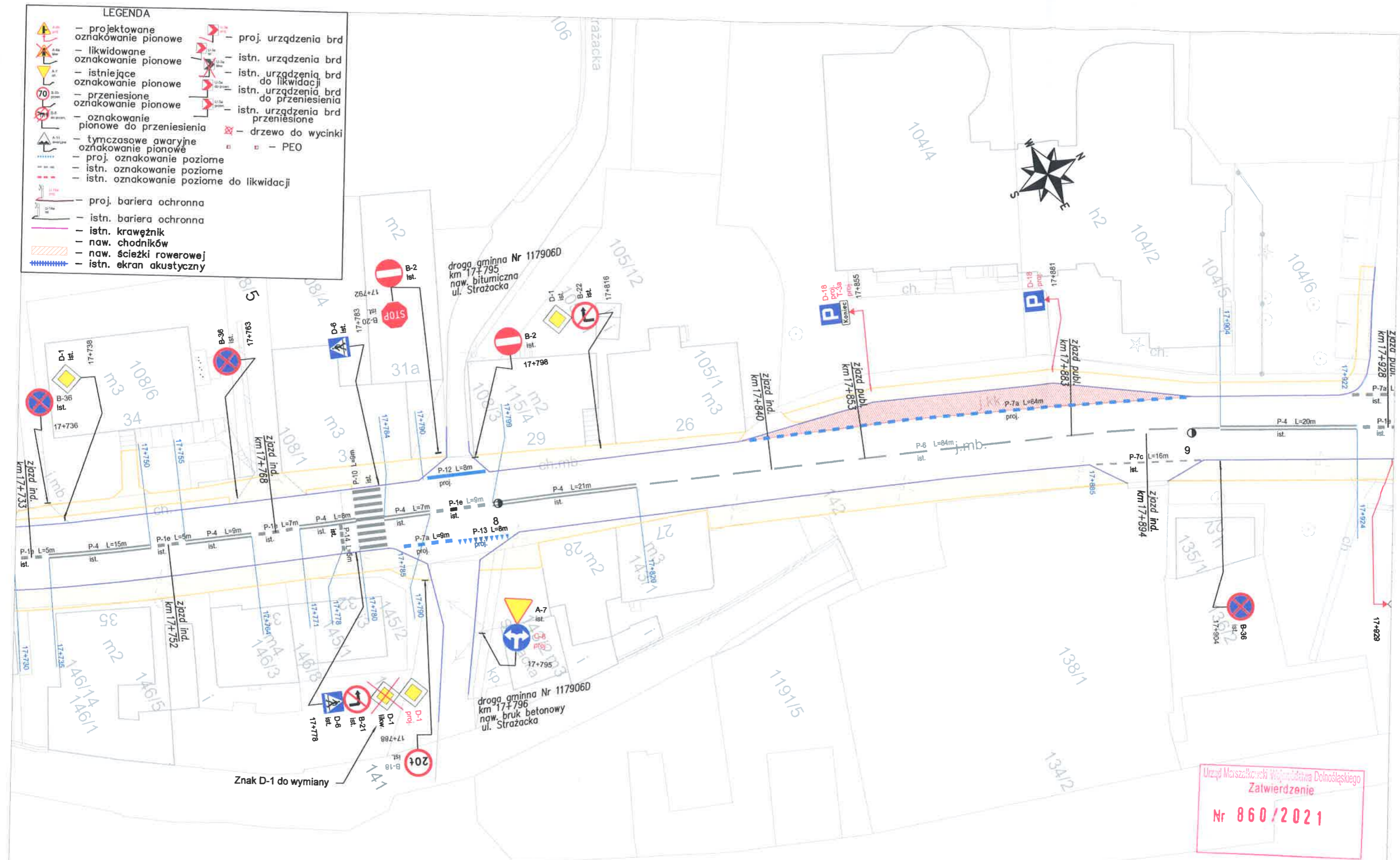


Urząd Miasta i Gminy Wągrowo
Zatwierdzenie
Nr 860/2021

Projekt organizacji ruchu
Plan sytuacyjny
 Droga wojewódzka nr **384**
 Projektant: **Radostaw Tomczak**
 Nr rysunku 2
 Nr arkusza 105
 skala 1:500

LEGENDA

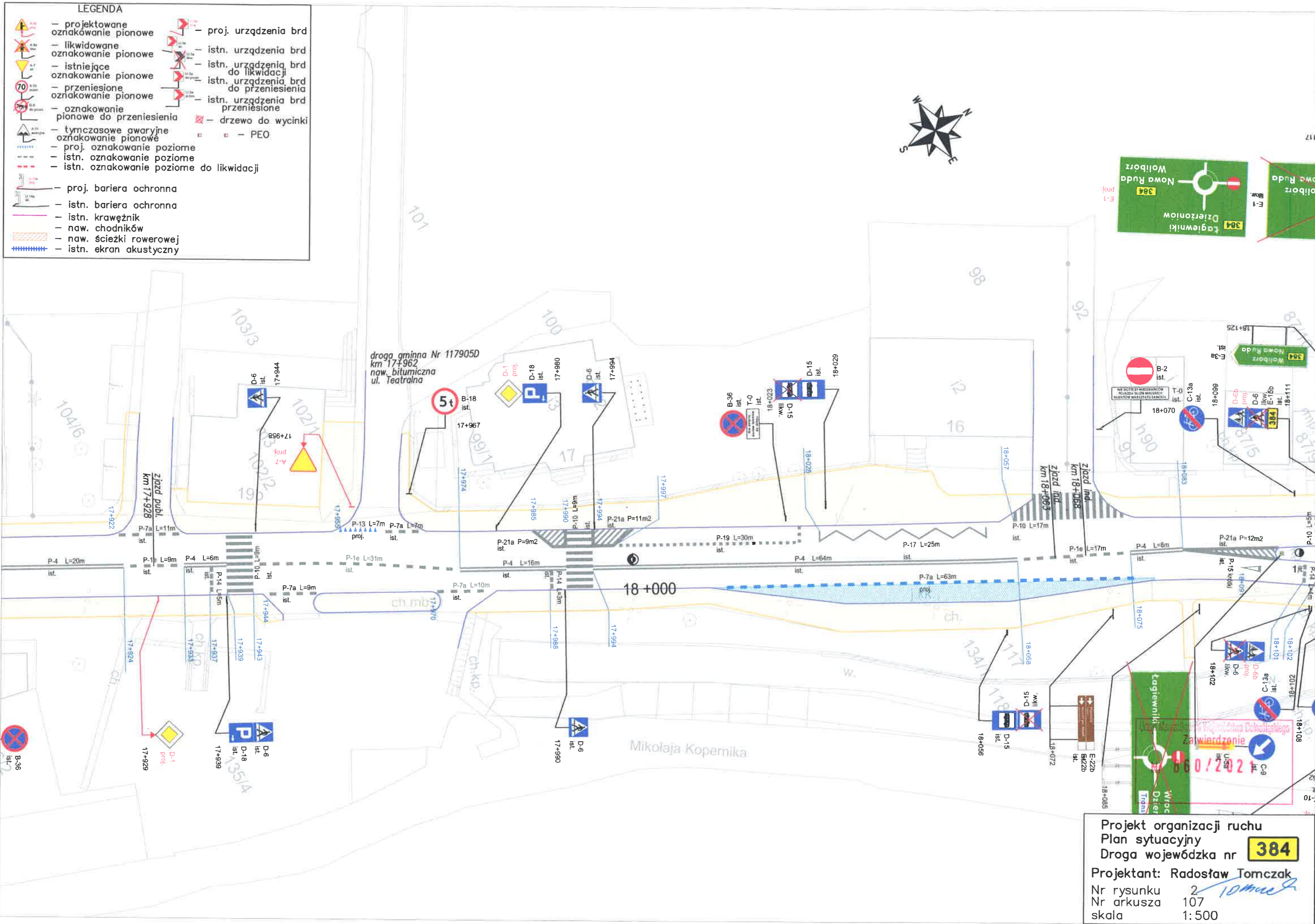
- projektowane oznakowanie pionowe
- likwidowane oznakowanie pionowe
- istniejące oznakowanie pionowe
- przeniesione oznakowanie pionowe
- oznakowanie pionowe do przeniesienia
- tymczasowe awaryjne oznakowanie pionowe
- proj. oznakowanie poziome
- istn. oznakowanie poziome
- istn. oznakowanie poziome do likwidacji
- proj. bariera ochronna
- istn. bariera ochronna
- istn. krawężnik
- naw. chodników
- naw. ścieżki rowerowej
- istn. ekran akustyczny
- proj. urządzenia brd
- istn. urządzenia brd
- istn. urządzenia brd do likwidacji
- istn. urządzenia brd do przeniesienia
- istn. urządzenia brd przeniesione
- drzewo do wycinki
- PEO



Urząd Marszałkowski Województwa Dolnośląskiego
Zatwierdzenie
Nr 860/2021

Projekt organizacji ruchu
Plan sytuacyjny
Droga wojewódzka nr **384**
Projektant: Radosław Tomczak
Nr rysunku 2
Nr arkusza 106
skala 1:500

- LEGENDA**
- projektowane oznakowanie pionowe
 - likwidowane oznakowanie pionowe
 - istniejące oznakowanie pionowe
 - przeniesione oznakowanie pionowe
 - oznakowanie pionowe do przeniesienia
 - tymczasowe awaryjne oznakowanie pionowe
 - proj. oznakowanie poziome
 - istn. oznakowanie poziome
 - istn. oznakowanie poziome do likwidacji
 - proj. bariera ochronna
 - istn. bariera ochronna
 - istn. krawężnik
 - naw. chodników
 - naw. ścieżki rowerowej
 - istn. ekran akustyczny
 - proj. urządzenia brd
 - istn. urządzenia brd
 - istn. urządzenia brd do likwidacji
 - istn. urządzenia brd do przeniesienia
 - istn. urządzenia brd przeniesione
 - drzewo do wycinki
 - PEO



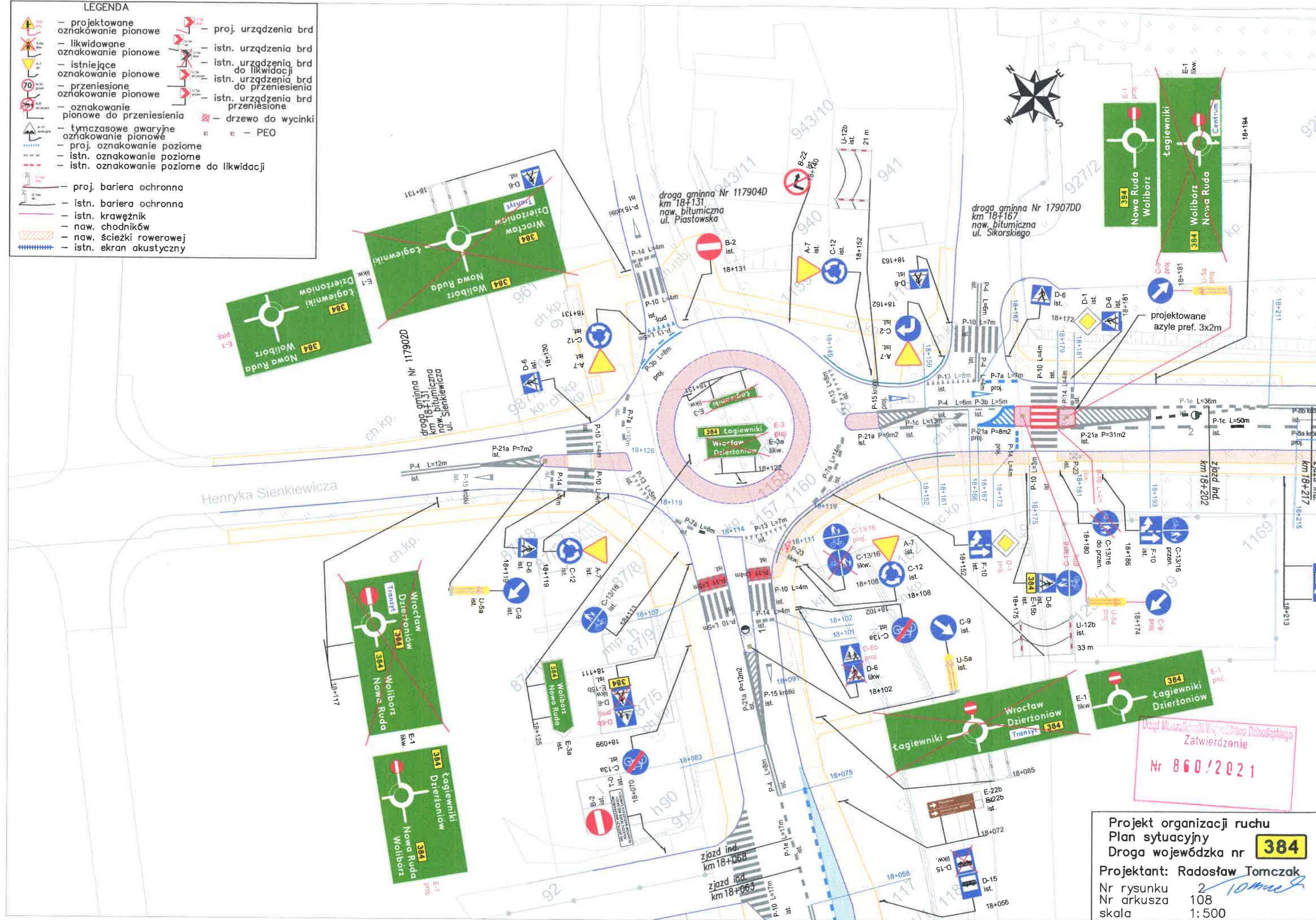
Projekt organizacji ruchu
Plan sytuacyjny
Droga wojewódzka nr 384

Projektant: **Radosław Tomczak**

Nr rysunku: 2
 Nr arkusza: 107
 skala: 1:500

LEGENDA

- projektowane oznakowanie pionowe
- likwidowane oznakowanie pionowe
- istniejące oznakowanie pionowe
- przeniesione oznakowanie pionowe
- oznakowanie pionowe do przeniesienia
- tymczasowe awaryjne oznakowanie pionowe
- proj. oznakowanie poziome
- istn. oznakowanie poziome
- istn. oznakowanie poziome do likwidacji
- proj. bariera ochronna
- istn. bariera ochronna
- istn. krawężnik
- naw. chodników
- naw. ścieżki rowerowej
- istn. ekran akustyczny
- proj. urządzenia brd
- istn. urządzenia brd
- istn. urządzenia brd do likwidacji
- istn. urządzenia brd do przeniesienia
- istn. urządzenia brd przeniesione
- drzewo do wycinki
- PEO

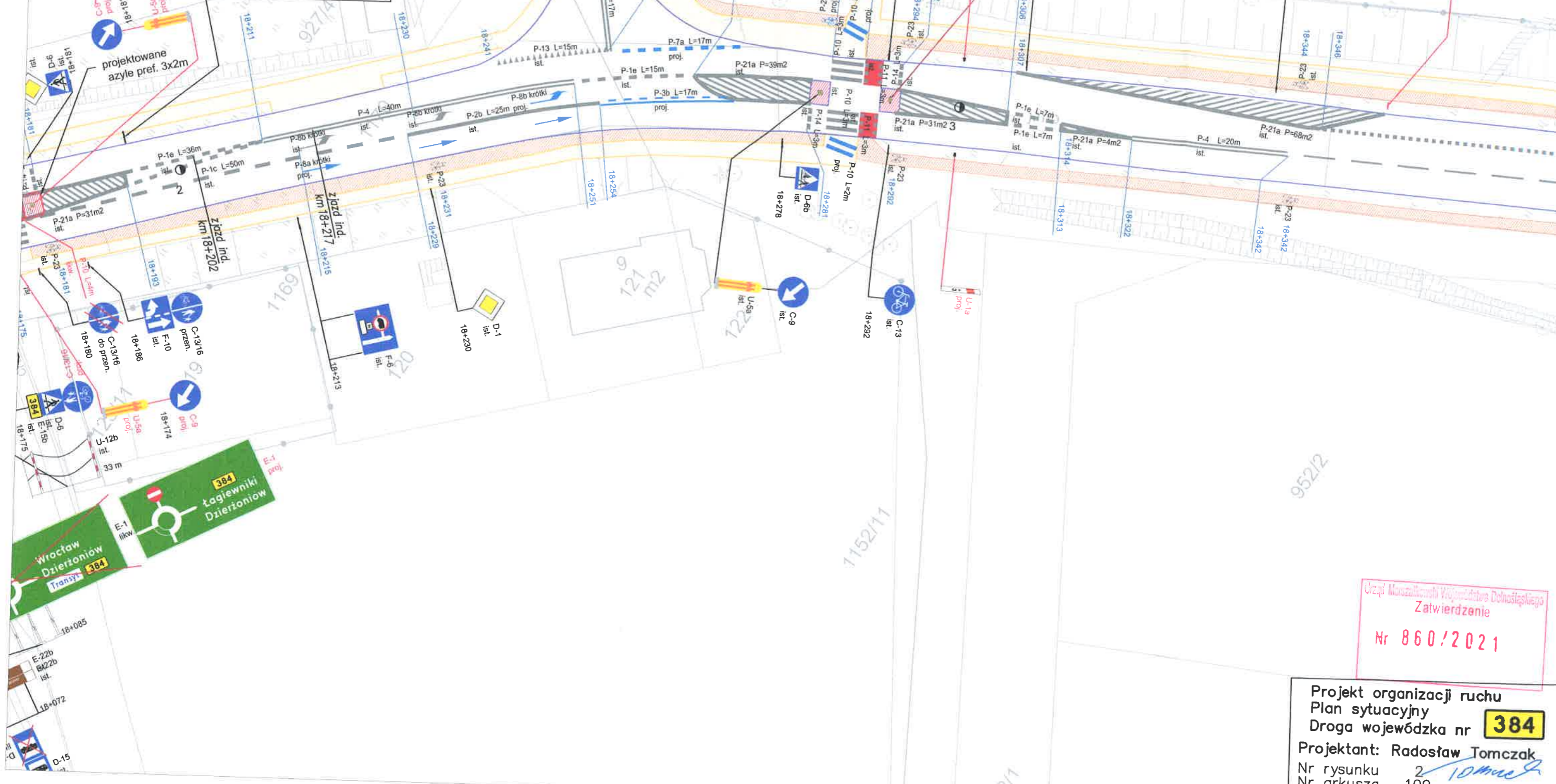


Urząd Miejski w Międzybuziu
Zatwierdzenie
Nr 860/2021

Projekt organizacji ruchu
Plan sytuacyjny
Droga wojewódzka nr 384
 Projektant: **Radosław Tomczak**
 Nr rysunku 2
 Nr arkusza 108
 skala 1:500

- projektowane oznakowanie pionowe
- likwidowane oznakowanie pionowe
- istniejące oznakowanie pionowe
- przeniesione oznakowanie pionowe
- oznakowanie pionowe do przeniesienia
- tymczasowe awaryjne oznakowanie pionowe
- proj. oznakowanie poziome
- istn. oznakowanie poziome
- istn. oznakowanie poziome do likwidacji
- proj. bariera ochronna
- istn. bariera ochronna
- istn. krawężnik
- naw. chodników
- naw. ścieżki rowerowej
- istn. ekran akustyczny
- proj. urządzenia brd
- istn. urządzenia brd do likwidacji
- istn. urządzenia brd do przeniesienia
- istn. urządzenia brd przeniesione
- drzewo do wycinki
- PEO

droga gminna Nr 117899D
 km 18+256
 naw. bitumiczna
 ul. 1 Maja

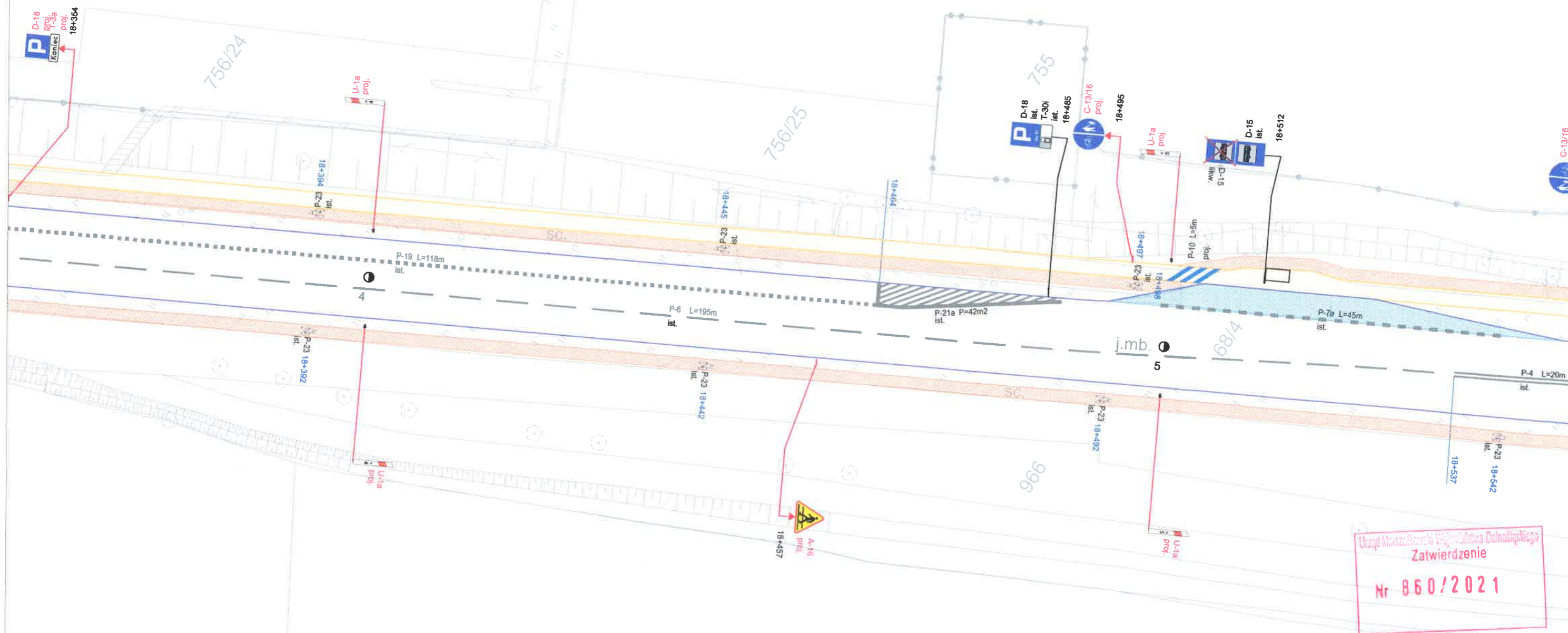


Urząd Marszałkowski Województwa Dolnośląskiego
 Zatwierdzenie
 Nr 860/2021

Projekt organizacji ruchu
 Plan sytuacyjny
 Droga wojewódzka nr **384**
 Projektant: Radostaw Tomczak
 Nr rysunku 2
 Nr arkusza 109
 skala 1:500

LEGENDA

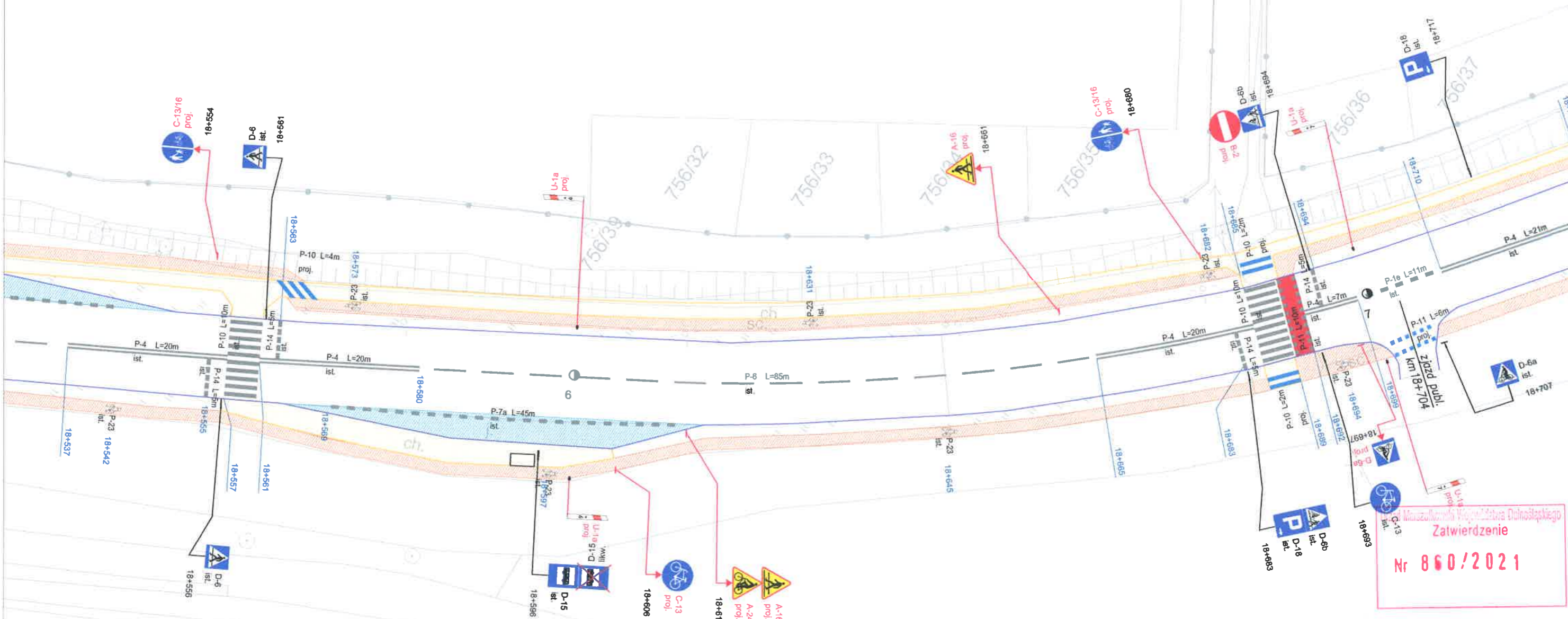
- projektowane oznakowanie pionowe
 - likwidowane oznakowanie pionowe
 - istniejące oznakowanie pionowe
 - przeniesione oznakowanie pionowe
 - oznakowanie pionowe do przeniesienia
 - tymczasowe awaryjne oznakowanie pionowe
 - proj. oznakowanie poziome
 - istn. oznakowanie poziome
 - istn. oznakowanie poziome do likwidacji
 - proj. bariera ochronna
 - istn. bariera ochronna
 - istn. krawężnik
 - naw. chodników
 - naw. ścieżki rowerowej
 - istn. ekran akustyczny
- proj. urządzenia brd
 - istn. urządzenia brd
 - istn. urządzenia brd do likwidacji
 - istn. urządzenia brd do przeniesienia
 - istn. urządzenia brd przeniesione
 - drzewo do wycinki
 - PEO



Urząd Marszałkowski Województwa Dolnośląskiego
 Zatwierdzenie
 Nr 860/2021

Projekt organizacji ruchu
 Plan sytuacyjny
 Droga wojewódzka nr **384**
 Projektant: Radosław Tomczak
 Nr rysunku 2
 Nr arkusza 110
 skala 1: 500

- LEGENDA**
- projektowane oznakowanie pionowe
 - likwidowane oznakowanie pionowe
 - istniejące oznakowanie pionowe
 - przeniesione oznakowanie pionowe
 - oznakowanie pionowe do przeniesienia
 - tymczasowe awaryjne oznakowanie pionowe
 - proj. oznakowanie poziome
 - istn. oznakowanie poziome
 - istn. oznakowanie poziome do likwidacji
 - proj. bariera ochronna
 - istn. bariera ochronna
 - istn. krawężnik
 - istn. naw. chodników
 - istn. naw. ścieżki rowerowej
 - istn. ekran akustyczny
 - proj. urządzenie brd
 - istn. urządzenia brd
 - istn. urządzenia brd do likwidacji
 - istn. urządzenia brd do przeniesienia
 - istn. urządzenia brd przeniesione
 - drzewo do wycinki
 - PEO

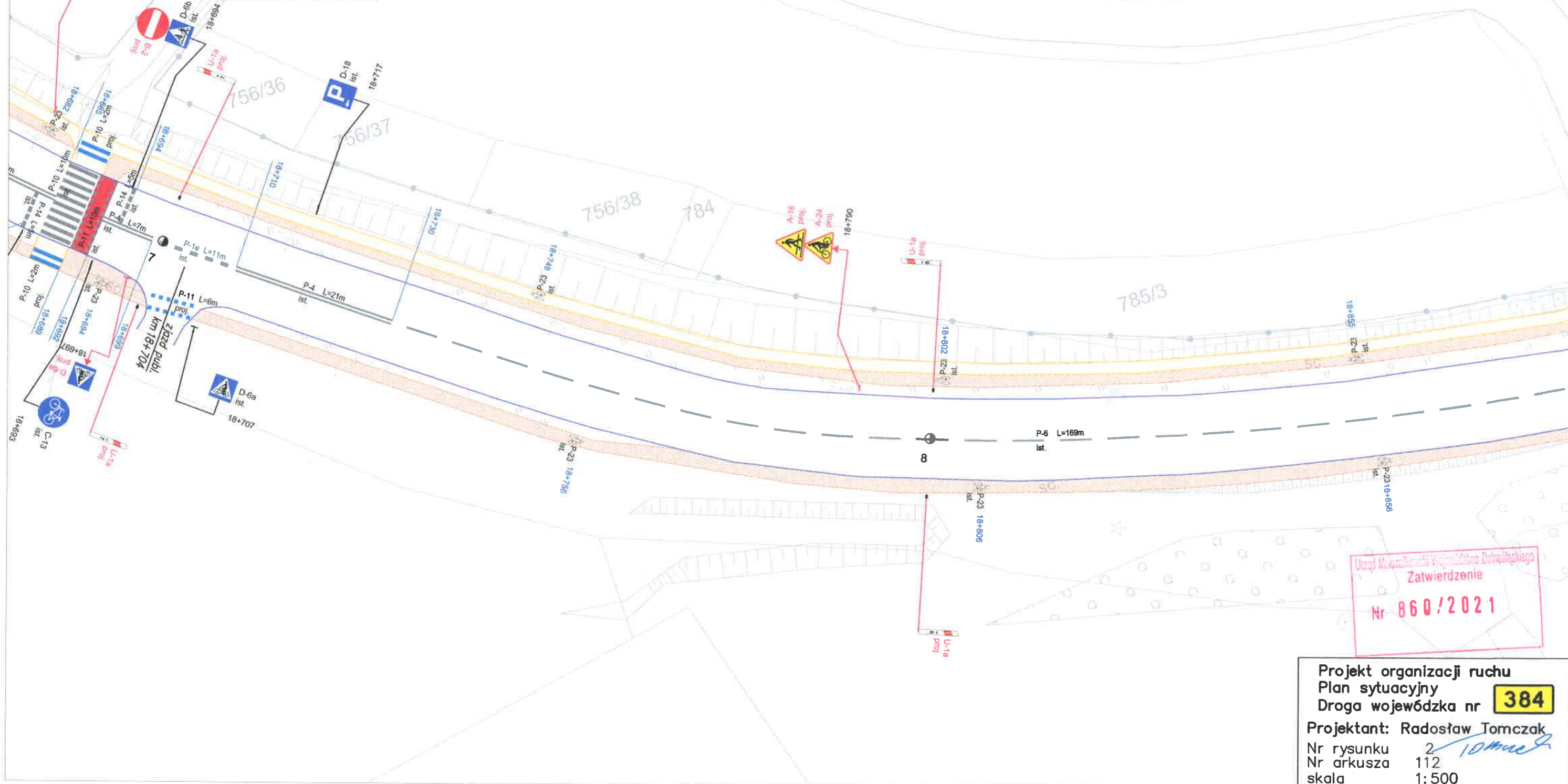


Marszałek Województwa Dolnośląskiego
Zatwierdzenie
 Nr 860/2021

Projekt organizacji ruchu
Plan sytuacyjny
Droga wojewódzka nr 384
 Projektant: **Radostaw Tomczak**
 Nr rysunku 2
 Nr arkusza 111
 skala 1:500

LEGENDA

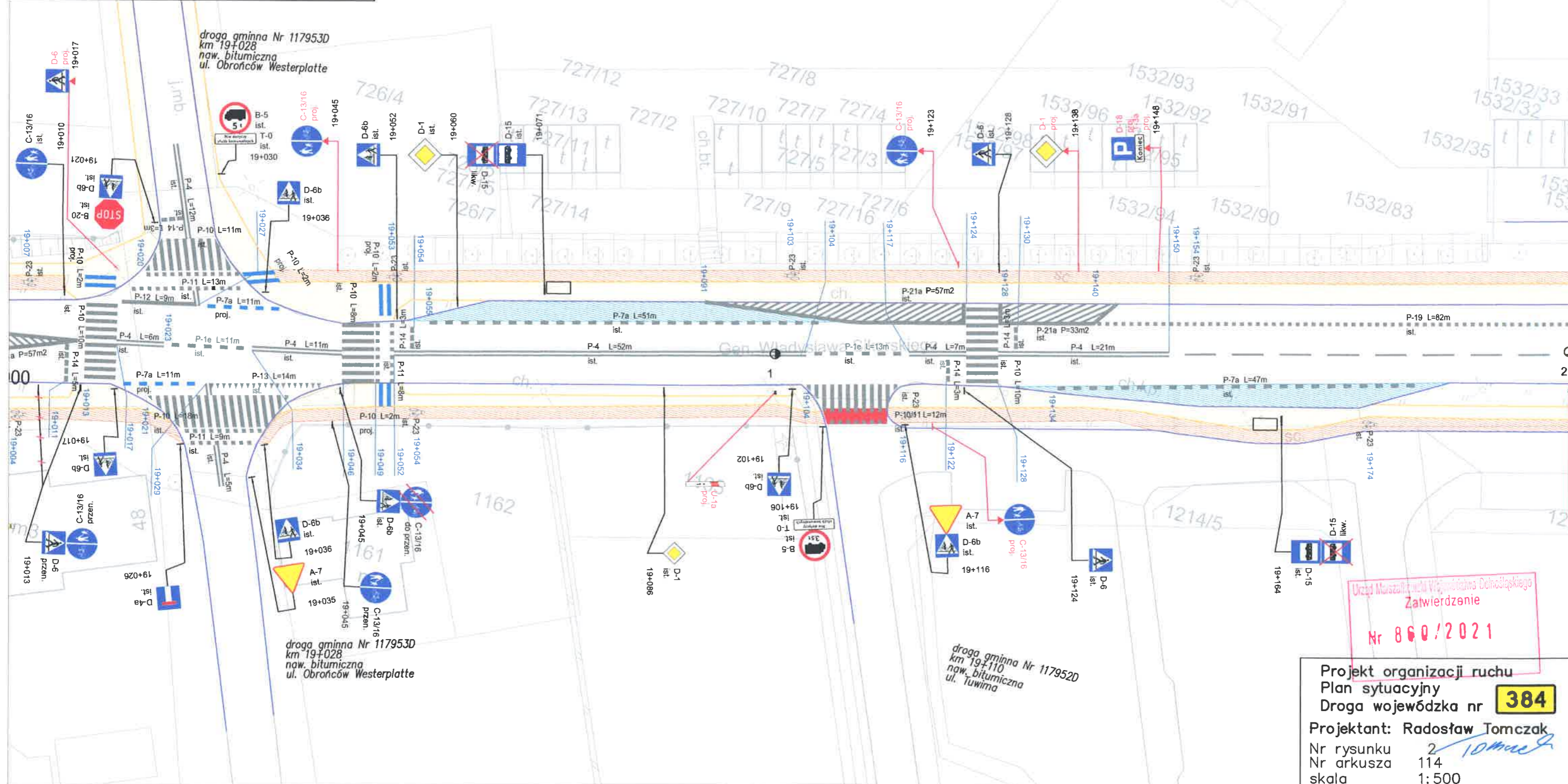
- projektowane oznakowanie pionowe
- likwidowane oznakowanie pionowe
- istniejące oznakowanie pionowe
- przeniesione oznakowanie pionowe
- oznakowanie pionowe do przeniesienia
- tymczasowe awaryjne oznakowanie pionowe
- proj. oznakowanie poziome
- istn. oznakowanie poziome
- istn. oznakowanie poziome do likwidacji
- proj. bariera ochronna
- istn. bariera ochronna
- istn. krawężnik
- naw. chodników
- naw. ścieżki rowerowej
- istn. ekran akustyczny
- proj. urządzenia brd
- istn. urządzenia brd
- istn. urządzenia brd do likwidacji
- istn. urządzenia brd do przeniesienia
- istn. urządzenia brd przeniesione
- drzewo do wycinki
- PEO



Urząd Miasta i Gminy Wągrowo
 Zatwierdzenie
 Nr 860/2021

Projekt organizacji ruchu
 Plan sytuacyjny
 Droga wojewódzka nr **384**
 Projektant: Radosław Tomczak
 Nr rysunku 2
 Nr arkusza 112
 skala 1:500

- LEGENDA**
- projektowane oznakowanie pionowe
 - likwidowane oznakowanie pionowe
 - istniejące oznakowanie pionowe
 - przeniesione oznakowanie pionowe
 - oznakowanie pionowe do przeniesienia
 - tymczasowe awaryjne oznakowanie pionowe
 - proj. oznakowanie poziome
 - istn. oznakowanie poziome
 - istn. oznakowanie poziome do likwidacji
 - proj. bariera ochronna
 - istn. bariera ochronna
 - istn. krawężnik
 - naw. chodników
 - naw. ścieżki rowerowej
 - istn. ekran akustyczny
 - proj. urządzenia brd
 - istn. urządzenia brd
 - istn. urządzenia brd do likwidacji
 - istn. urządzenia brd do przeniesienia
 - istn. urządzenia brd przeniesione
 - drzewo do wycinki
 - PEO

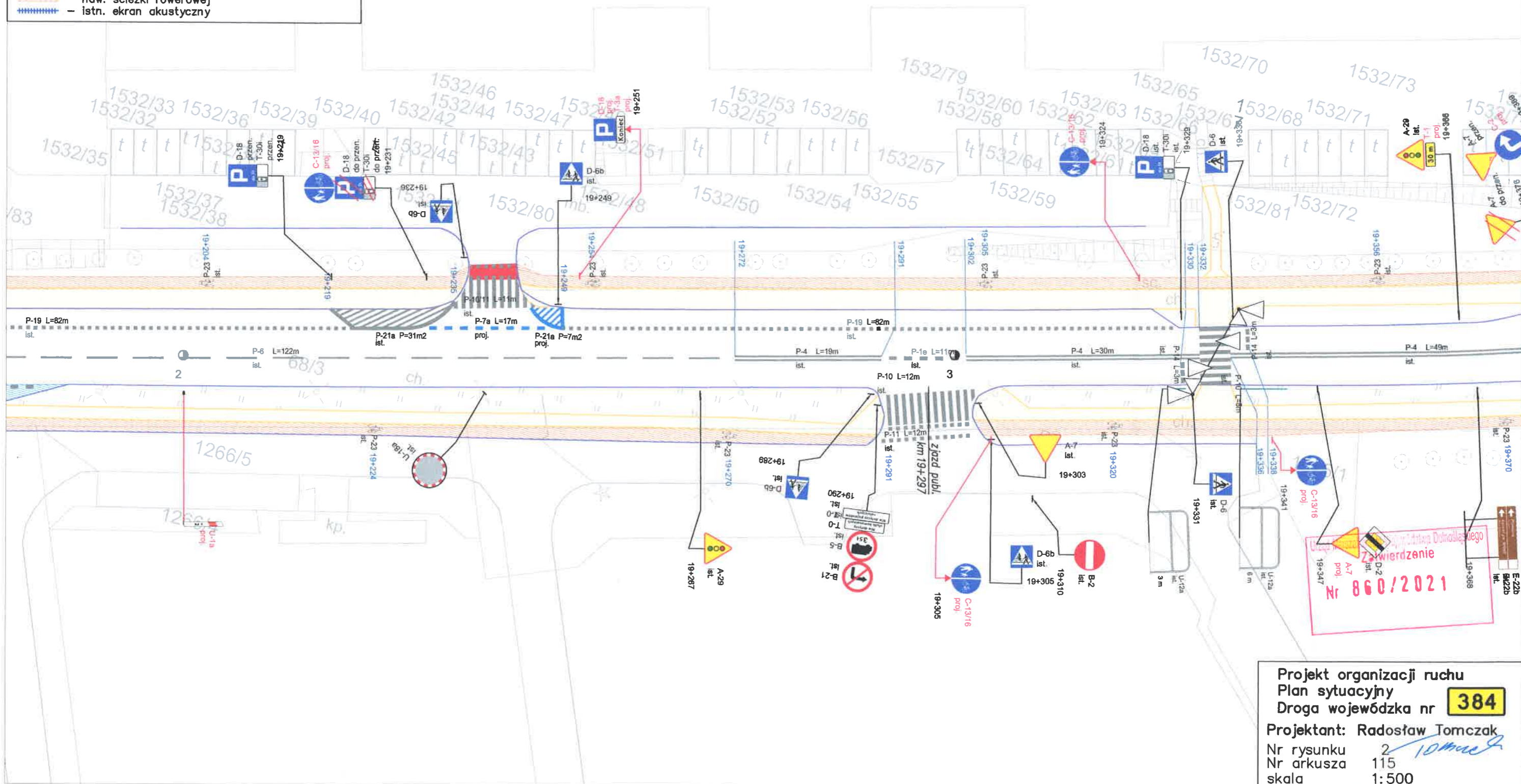


Urząd Marszałkowski Województwa Dolnośląskiego
Zatwierdzenie
Nr 860/2021

Projekt organizacji ruchu
Plan sytuacyjny
Droga wojewódzka nr **384**
Projektant: Radosław Tomczak
Nr rysunku 2
Nr arkusza 114
skala 1:500

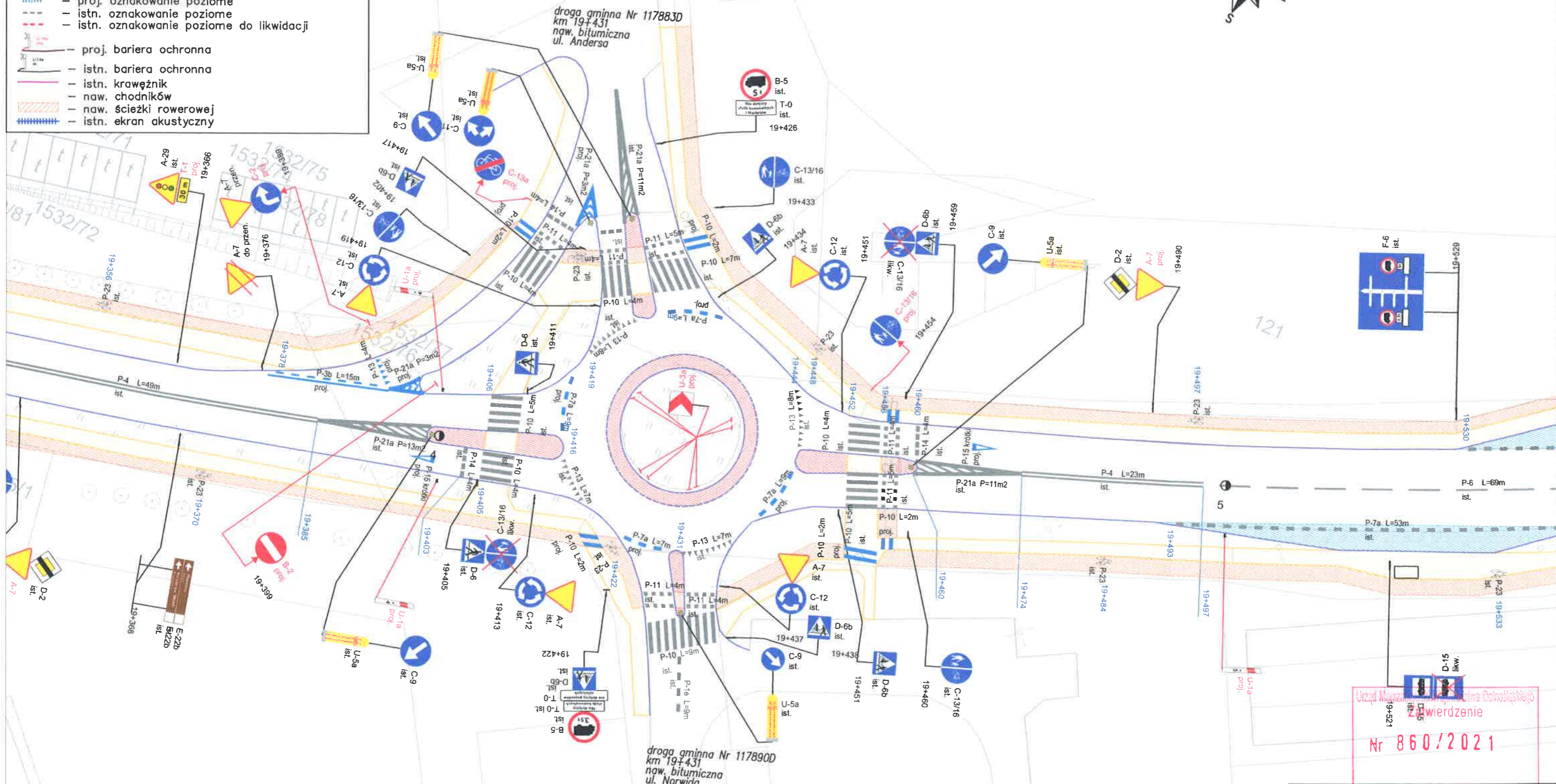
LEGENDA

- projektowane oznakowanie pionowe
- likwidowane oznakowanie pionowe
- istniejące oznakowanie pionowe
- przeniesione oznakowanie pionowe
- oznakowanie pionowe do przeniesienia
- tymczasowe awaryjne oznakowanie pionowe
- proj. oznakowanie poziome
- istn. oznakowanie poziome
- istn. oznakowanie poziome do likwidacji
- proj. bariera ochronna
- istn. bariera ochronna
- istn. krawężnik
- naw. chodników
- naw. ścieżki rowerowej
- istn. ekran akustyczny
- proj. urządzenia brd
- istn. urządzenia brd
- proj. urządzenia brd do likwidacji
- istn. urządzenia brd do likwidacji
- proj. urządzenia brd do przeniesienia
- istn. urządzenia brd do przeniesienia
- drzewo do wycinki
- PEO



Projekt organizacji ruchu
 Plan sytuacyjny
 Droga wojewódzka nr **384**
 Projektant: Radosław Tomczak
 Nr rysunku 2
 Nr arkusza 115
 skala 1:500

- LEGENDA**
- projektowane oznakowanie pionowe
 - likwidowane oznakowanie pionowe
 - istniejące oznakowanie pionowe
 - przeniesione oznakowanie pionowe
 - oznakowanie pionowe do przeniesienia
 - tymczasowe awaryjne oznakowanie pionowe
 - proj. oznakowanie poziome
 - istn. oznakowanie poziome
 - istn. oznakowanie poziome do likwidacji
 - proj. bariera ochronna
 - istn. bariera ochronna
 - istn. krawężnik
 - naw. chodników
 - naw. ścieżki rowerowej
 - istn. ekran akustyczny
 - proj. urządzenia brd
 - istn. urządzenia brd
 - istn. urządzenia brd do likwidacji
 - istn. urządzenia brd do przeniesienia
 - istn. urządzenia brd przeniesione
 - drzewo do wycinki
 - PEO



Urząd Miejski w Radostawie Dolnośląskiej
 Zwiadczenie
 Nr 860/2021

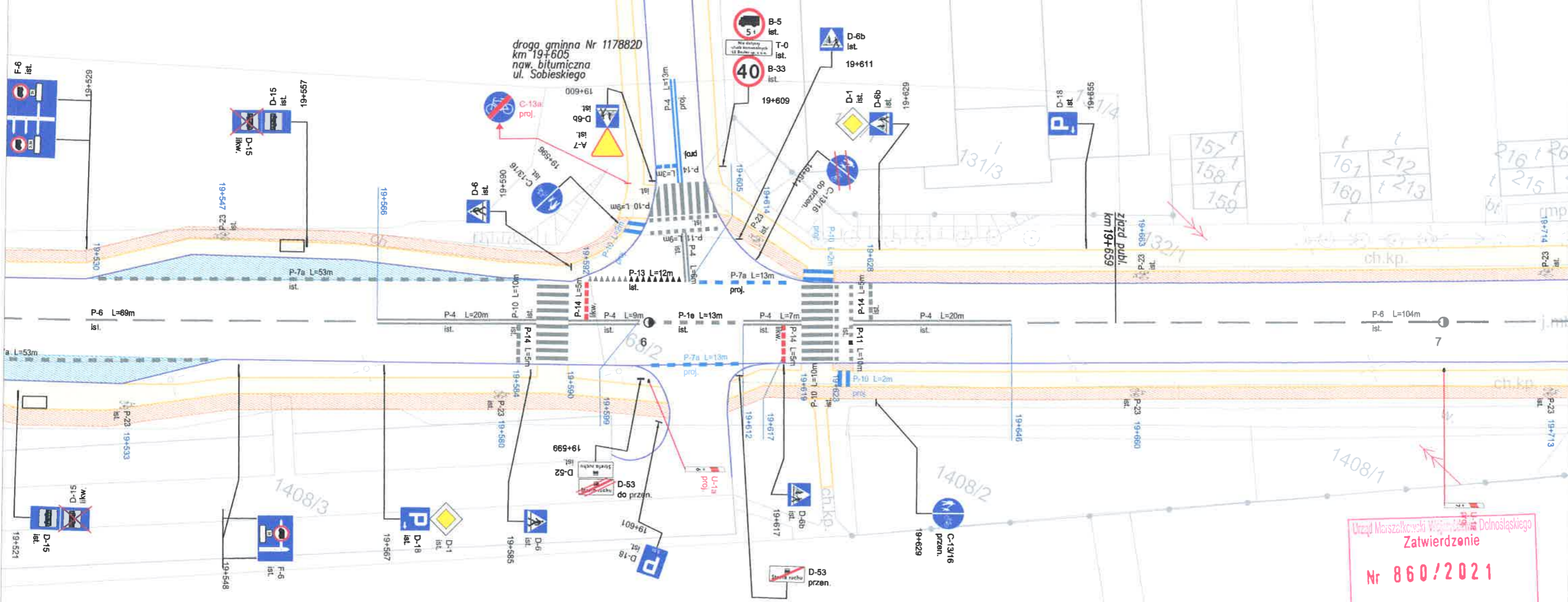
Projekt organizacji ruchu
 Plan sytuacyjny
 Droga wojewódzka nr **384**
 Projektant: Radostaw Tomczak
 Nr rysunku 2
 Nr arkusza 116
 skala 1:500

LEGENDA

- projektowane oznakowanie pionowe
- likwidowane oznakowanie pionowe
- istniejące oznakowanie pionowe
- przeniesione oznakowanie pionowe
- oznakowanie pionowe do przeniesienia
- tymczasowe awaryjne oznakowanie pionowe
- proj. oznakowanie poziome
- istn. oznakowanie poziome
- istn. oznakowanie poziome do likwidacji
- proj. bariera ochronna
- istn. bariera ochronna
- istn. krawężnik
- naw. chodników
- naw. ścieżki rowerowej
- istn. ekran akustyczny
- proj. urządzenia brd
- istn. urządzenia brd
- istn. urządzenia brd do likwidacji
- istn. urządzenia brd do przeniesienia
- istn. urządzenia brd przeniesione
- drzewo do wycinki
- PEO



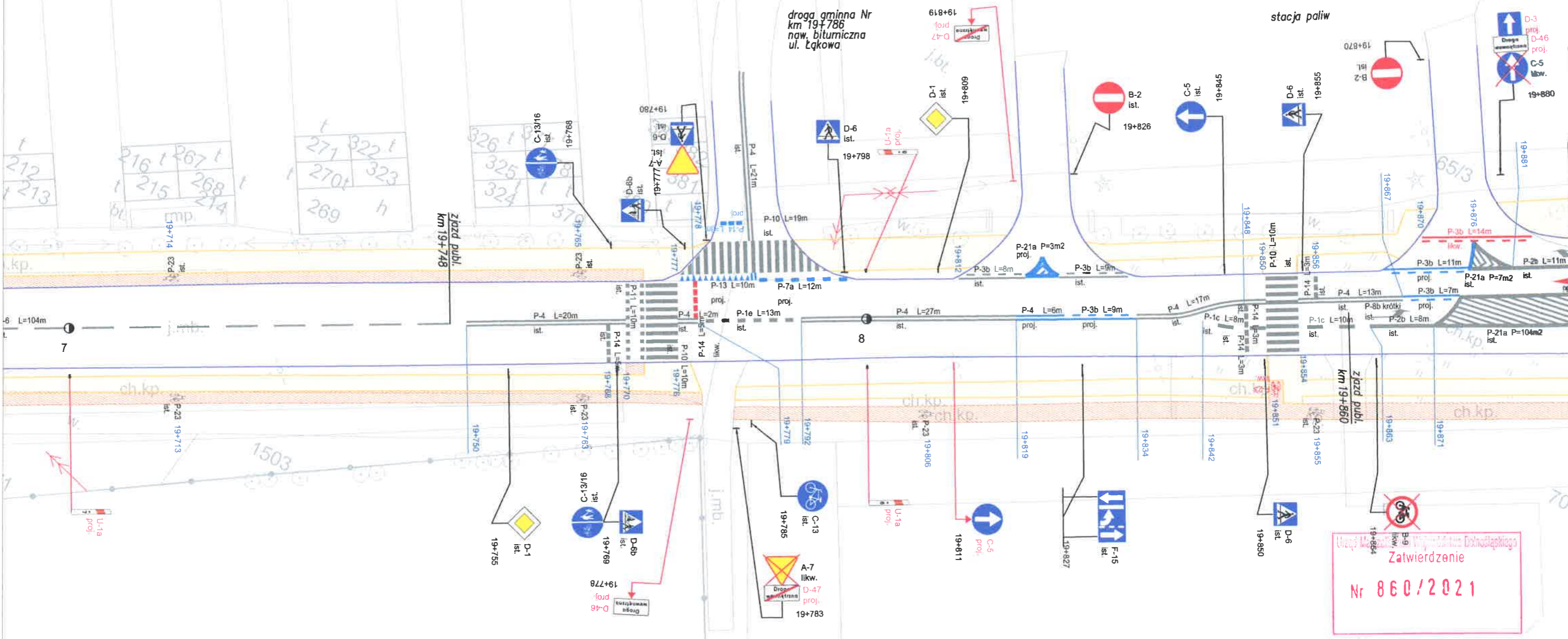
droga gminna Nr 117882D
km 19+605
naw. bitumiczna
ul. Sobieskiego



Urząd Marszałkowski Województwa Dolnośląskiego
Zatwierdzenie
Nr 860/2021

Projekt organizacji ruchu
Plan sytuacyjny
Droga wojewódzka nr **384**
Projektant: **Radosław Tomczak**
Nr rysunku 2
Nr arkusza 117
skala 1:500

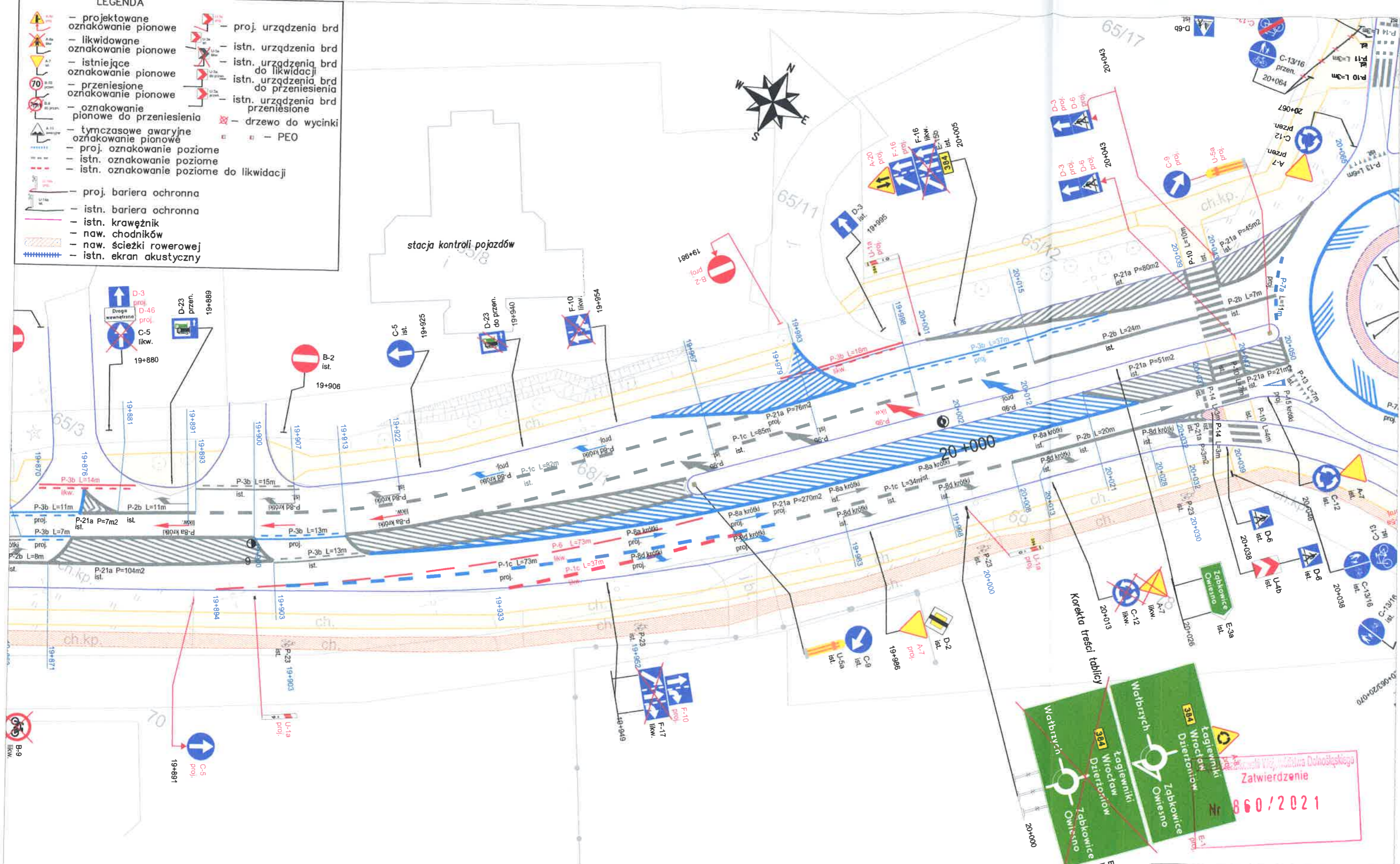
- LEGENDA**
- projektowane oznakowanie pionowe
 - likwidowane oznakowanie pionowe
 - istniejące oznakowanie pionowe
 - przeniesione oznakowanie pionowe
 - oznakowanie pionowe do przeniesienia
 - tymczasowe awaryjne oznakowanie pionowe
 - proj. oznakowanie poziome
 - istn. oznakowanie poziome
 - istn. oznakowanie poziome do likwidacji
 - proj. bariera ochronna
 - istn. bariera ochronna
 - istn. krawężnik
 - naw. chodników
 - naw. ścieżki rowerowej
 - istn. ekran akustyczny
 - proj. urządzenia brd
 - istn. urządzenia brd
 - istn. urządzenia brd do likwidacji
 - istn. urządzenia brd do przeniesienia
 - istn. urządzenia brd przeniesione
 - drzewo do wycinki
 - PEO



Urząd Miejski w Wągrowie
Zatwierdzenie
Nr 860/2021

Projekt organizacji ruchu
Plan sytuacyjny
Droga wojewódzka nr 384
 Projektant: **Radostaw Tomczak**
 Nr rysunku: 2
 Nr arkusza: 118
 skala: 1:500

- LEGENDA**
- projektowane pionowe
 - likwidowane pionowe
 - istniejące pionowe
 - przeniesione pionowe
 - oznakowanie pionowe do przeniesienia
 - tymczasowe awaryjne oznakowanie pionowe
 - proj. oznakowanie poziome
 - istn. oznakowanie poziome
 - istn. oznakowanie poziome do likwidacji
 - proj. bariera ochronna
 - istn. bariera ochronna
 - istn. krawężnik
 - naw. chodników
 - naw. ścieżki rowerowej
 - istn. ekran akustyczny
 - proj. urządzenia brd
 - istn. urządzenia brd
 - istn. urządzenia brd do likwidacji
 - istn. urządzenia brd do przeniesienia
 - istn. urządzenia brd przeniesione
 - drzewo do wycinki
 - PEO



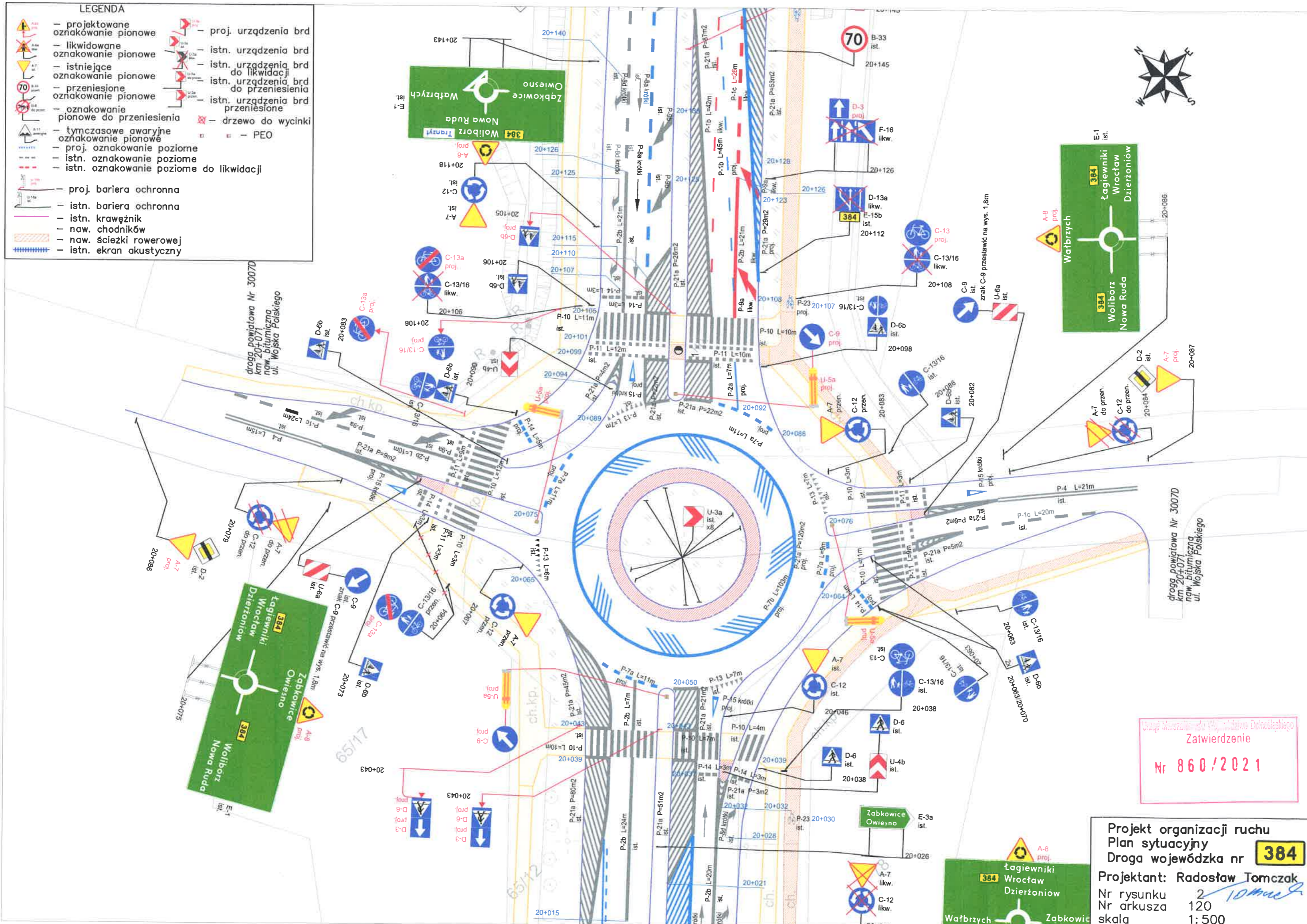
Wąbrzeźń **Wąbrzeźń**
 384 384
 kagiewniki kagiewniki
 Wrocław Wrocław
 Dzierżonów Dzierżonów
 Zabkowice Zabkowice

Zatwierdzenie
Nr 860/2021

Projekt organizacji ruchu
Plan sytuacyjny
Droga wojewódzka nr 384
 Projektant: **Radosław Tomczak**
 Nr rysunku 2
 Nr arkusza 119
 skala 1:500

LEGENDA

- projektowane oznakowanie pionowe
- likwidowane oznakowanie pionowe
- istniejące oznakowanie pionowe
- przeniesione oznakowanie pionowe
- oznakowanie pionowe do przeniesienia
- tymczasowe awaryjne oznakowanie pionowe
- proj. oznakowanie poziome
- istn. oznakowanie poziome
- istn. oznakowanie poziome do likwidacji
- proj. bariera ochronna
- istn. bariera ochronna
- proj. krawężnik
- istn. krawężnik
- proj. naw. chodników
- istn. naw. chodników
- proj. naw. ścieżki rowerowej
- istn. naw. ścieżki rowerowej
- proj. istn. ekran akustyczny
- proj. urzqdzenia brd
- istn. urzqdzenia brd
- proj. urzqdzenia brd do przeniesienia
- istn. urzqdzenia brd do przeniesienia
- istn. urzqdzenia brd do przeniesienia
- drzewo do wycinki
- PEO

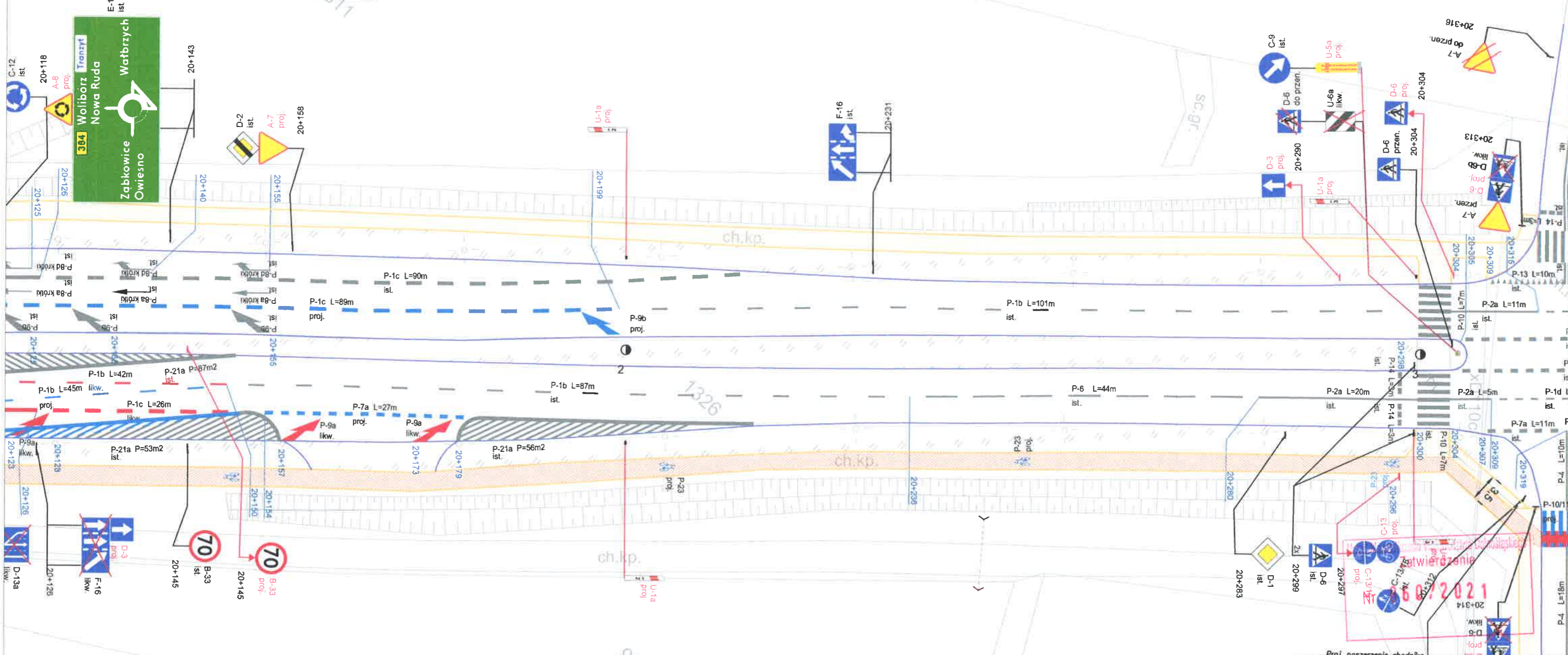


Urząd Marszałkowski Województwa Dolnośląskiego
Zatwierdzenie
 Nr 860/2021

Projekt organizacji ruchu
Plan sytuacyjny
Droga wojewódzka nr 384
 Projektant: **Radosław Tomczak**
 Nr rysunku 2
 Nr arkusza 120
 skala 1:500



- LEGENDA**
- projektowane oznakowanie pionowe
 - likwidowane oznakowanie pionowe
 - istniejące oznakowanie pionowe
 - przeniesione oznakowanie pionowe
 - oznakowanie pionowe do przeniesienia
 - tymczasowe awaryjne oznakowanie pionowe
 - proj. oznakowanie poziome
 - istn. oznakowanie poziome
 - istn. oznakowanie poziome do likwidacji
 - proj. bariera ochronna
 - istn. bariera ochronna
 - istn. krawężnik
 - naw. chodników
 - naw. ścieżki rowerowej
 - istn. ekran akustyczny
 - proj. urządzenia brd
 - istn. urządzenia brd
 - istn. urządzenia brd do likwidacji
 - istn. urządzenia brd do przeniesienia
 - istn. urządzenia brd przeniesione
 - drzewo do wycinki
 - PEO

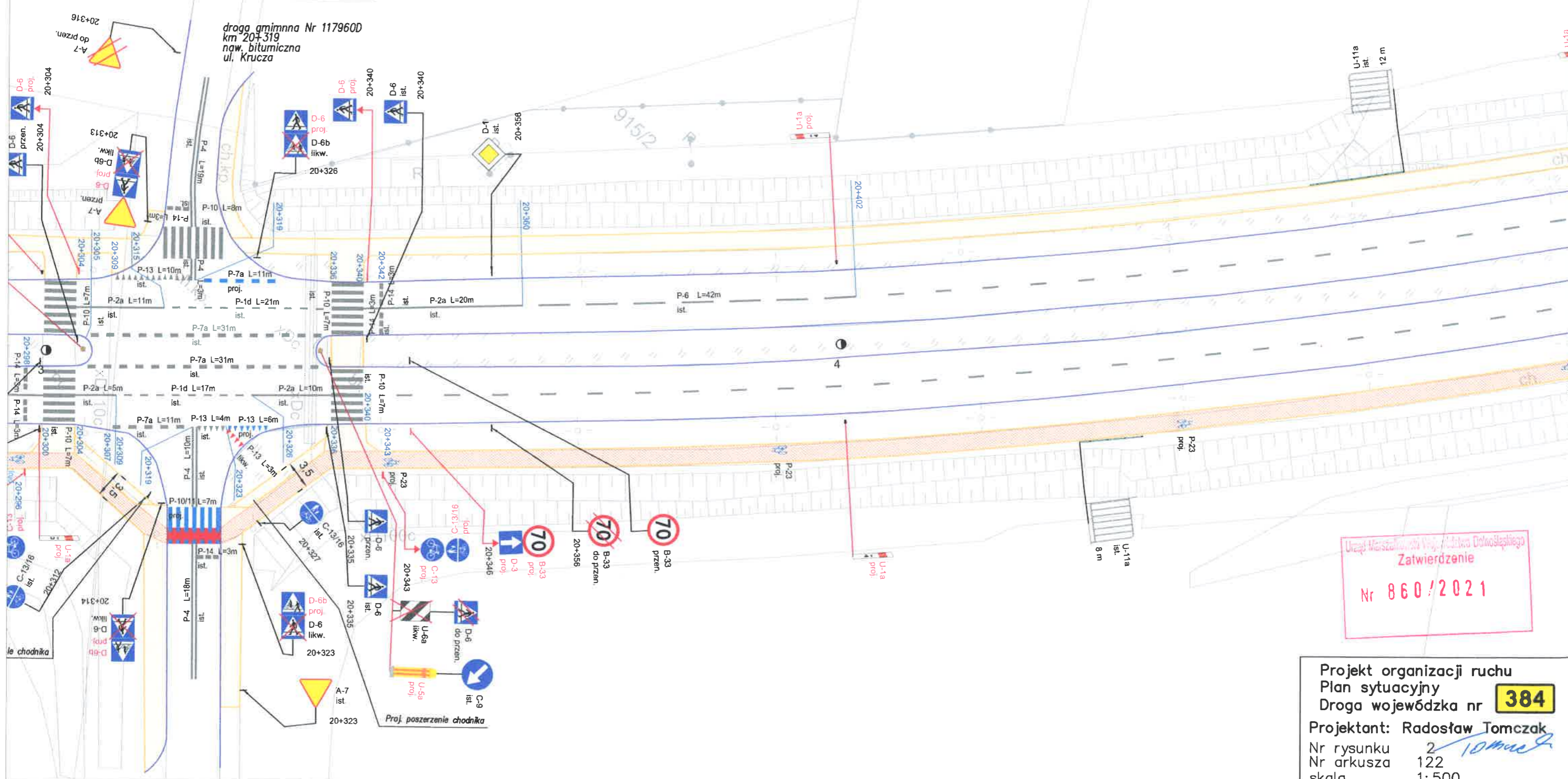


Projekt organizacji ruchu
 Plan sytuacyjny
 Droga wojewódzka nr **384**
 Projektant: Radosław Tomczak
 Nr rysunku 2
 Nr arkusza 121
 skala 1:500

1,8m

LEGENDA

- projektowane oznakowanie pionowe
- likwidowane oznakowanie pionowe
- istniejące oznakowanie pionowe
- przeniesione oznakowanie pionowe
- oznakowanie pionowe do przeniesienia
- tymczasowe awaryjne oznakowanie pionowe
- proj. oznakowanie poziome
- istn. oznakowanie poziome
- istn. oznakowanie poziome do likwidacji
- proj. bariera ochronna
- istn. bariera ochronna
- istn. krawężnik
- naw. chodników
- naw. ścieżki rowerowej
- istn. ekran akustyczny
- proj. urządzenia brd
- istn. urządzenia brd
- istn. urządzenia brd do likwidacji
- istn. urządzenia brd do przeniesienia
- istn. urządzenia brd przeniesione
- drzewo do wycinki
- PEO

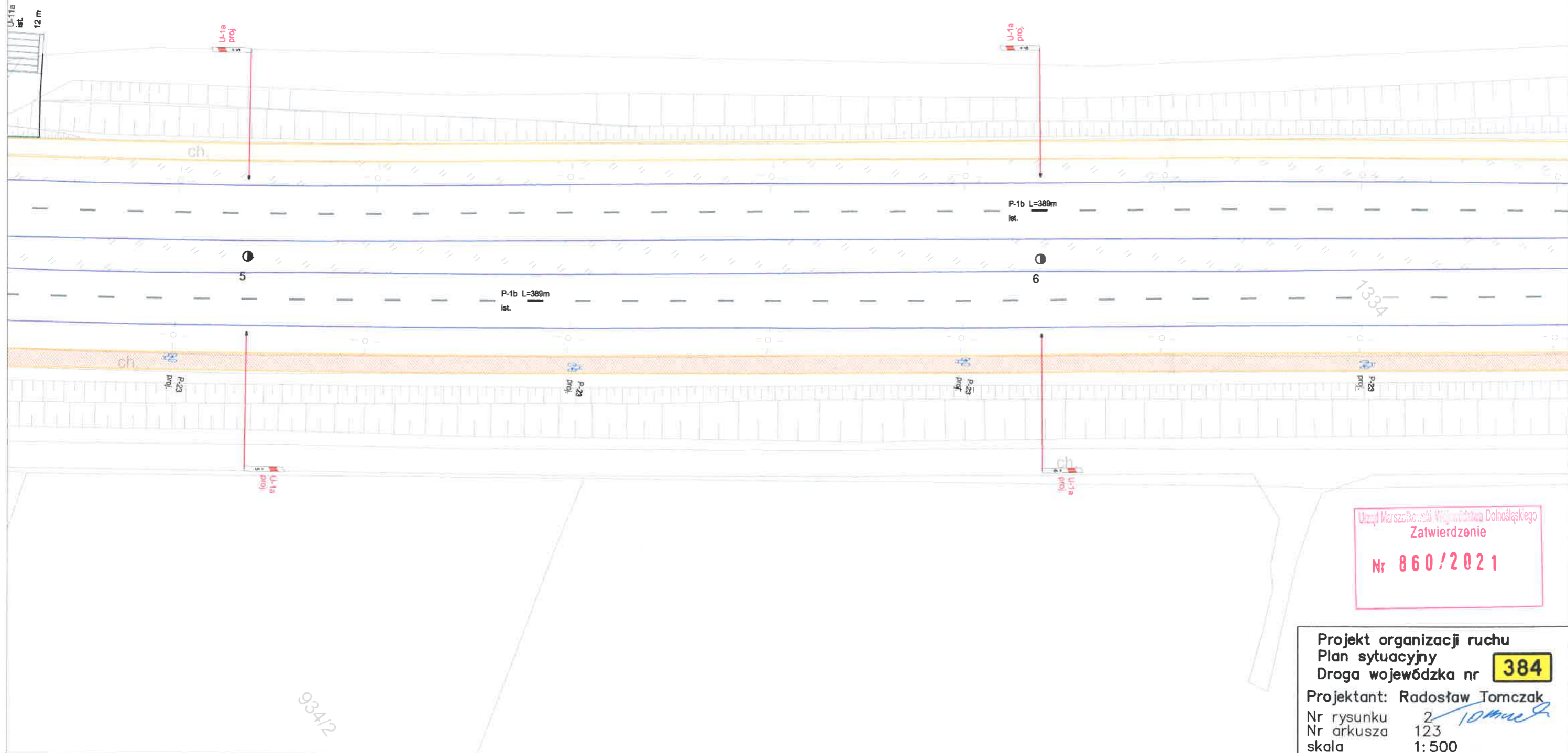


Urząd Miejski w Mińsku Mazowieckim
Zatwierdzenie
Nr 860/2021

Projekt organizacji ruchu
Plan sytuacyjny
Droga wojewódzka nr **384**
Projektant: Radostaw Tomczak
Nr rysunku 2
Nr arkusza 122
skala 1:500

LEGENDA

- projektowane oznakowanie pionowe
- likwidowane oznakowanie pionowe
- istniejące oznakowanie pionowe
- przeniesione oznakowanie pionowe
- oznakowanie pionowe do przeniesienia
- tymczasowe awaryjne oznakowanie pionowe
- proj. oznakowanie poziome
- istn. oznakowanie poziome
- istn. oznakowanie poziome do likwidacji
- proj. bariera ochronna
- istn. bariera ochronna
- istn. krawężnik
- naw. chodników
- naw. ścieżki rowerowej
- istn. ekran akustyczny
- proj. urządzenia brd
- istn. urządzenia brd
- istn. urządzenia brd do likwidacji
- istn. urządzenia brd do przeniesienia
- istn. urządzenia brd przeniesione
- drzewo do wycinki
- PEO

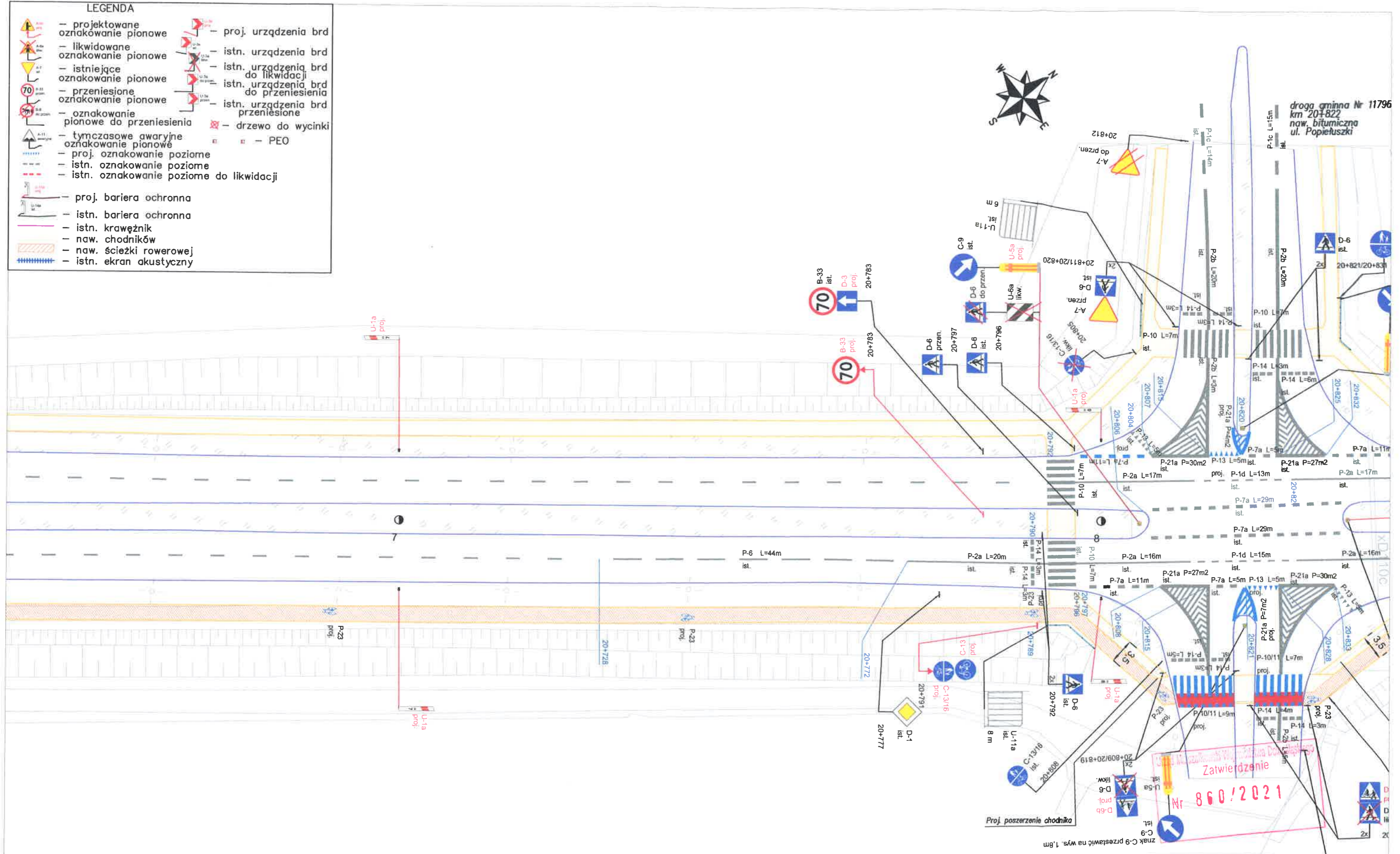


Urząd Marszałkowski Województwa Dolnośląskiego
Zatwierdzenie
Nr 860/2021

Projekt organizacji ruchu
Plan sytuacyjny
Droga wojewódzka nr **384**
Projektant: Radosław Tomczak
Nr rysunku 2
Nr arkusza 123
skala 1:500

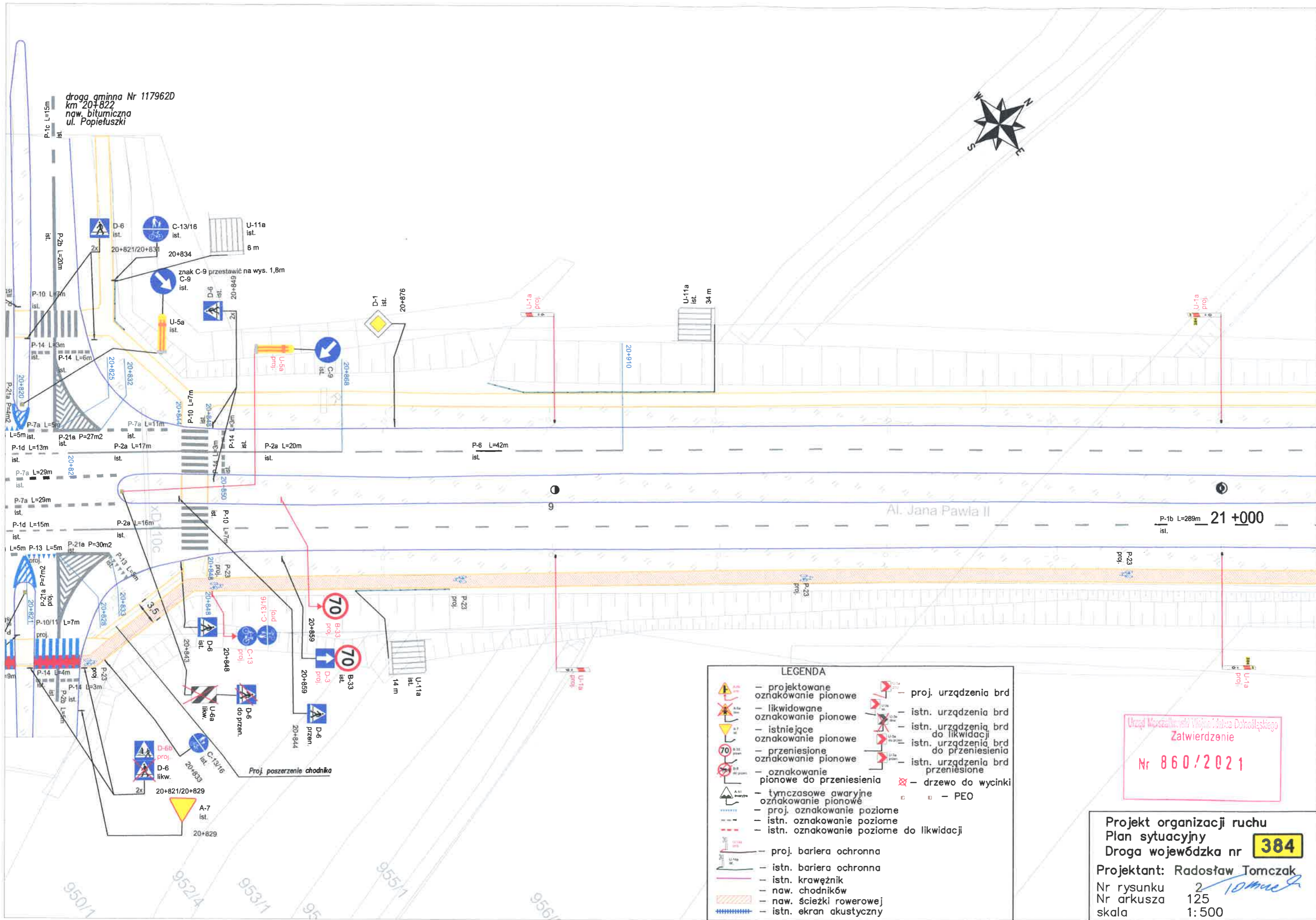
LEGENDA

- projektowane oznakowanie pionowe
- likwidowane oznakowanie pionowe
- istniejące oznakowanie pionowe
- przeniesione oznakowanie pionowe
- tymczasowe awaryjne oznakowanie pionowe
- proj. oznakowanie poziome
- istn. oznakowanie poziome
- istn. oznakowanie poziome do likwidacji
- proj. bariera ochronna
- istn. bariera ochronna
- istn. krawężnik
- istn. naw. chodników
- istn. naw. ścieżki rowerowej
- istn. ekran akustyczny
- proj. urządzenia brd
- istn. urządzenia brd
- istn. urządzenia brd do likwidacji
- istn. urządzenia brd do przeniesienia
- istn. urządzenia brd przeniesione
- drzewo do wycinki
- PEO



Zatwierdzenie
Nr 860/2021

Projekt organizacji ruchu
Plan sytuacyjny
Droga wojewódzka nr **384**
Projektant: Radosław Tomczak
Nr rysunku 2
Nr arkusza 124
skala 1:500



droga gminna Nr 117962D
 km 20+822
 naw. bitumiczna
 ul. Popieluszki



Al. Jana Pawła II

21 +000

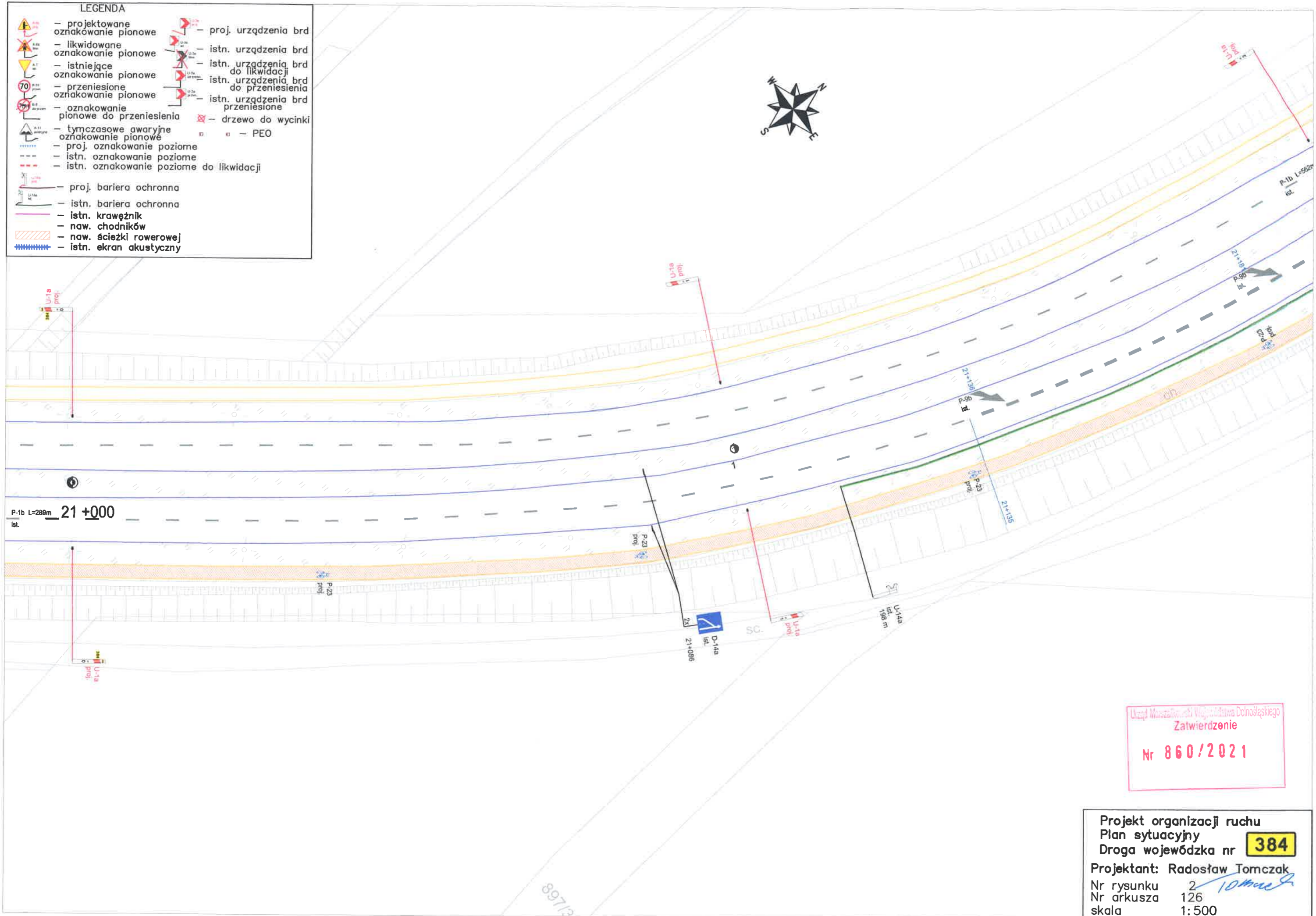
LEGENDA

	- projektowane oznakowanie pionowe		- proj. urządzenia brd
	- likwidowane oznakowanie pionowe		- istn. urządzenia brd
	- istniejące oznakowanie pionowe		- istn. urządzenia brd do likwidacji
	- przeniesione oznakowanie pionowe		- istn. urządzenia brd do przeniesienia
	- oznakowanie pionowe do przeniesienia		- istn. urządzenia brd przeniesione
	- tymczasowe awaryjne oznakowanie pionowe		- drzewo do wycinki
	- proj. oznakowanie poziome		- PEO
	- istn. oznakowanie poziome		
	- istn. oznakowanie poziome do likwidacji		
	- proj. bariera ochronna		
	- istn. bariera ochronna		
	- istn. krawężnik		
	- naw. chodników		
	- naw. ścieżki rowerowej		
	- istn. ekran akustyczny		

Urząd Marszałkowski Województwa Dolnośląskiego
 Zatwierdzenie
 Nr 860/2021

Projekt organizacji ruchu
 Plan sytuacyjny
 Droga wojewódzka nr **384**
 Projektant: Radosław Tomczak
 Nr rysunku 2
 Nr arkusza 125
 skala 1:500

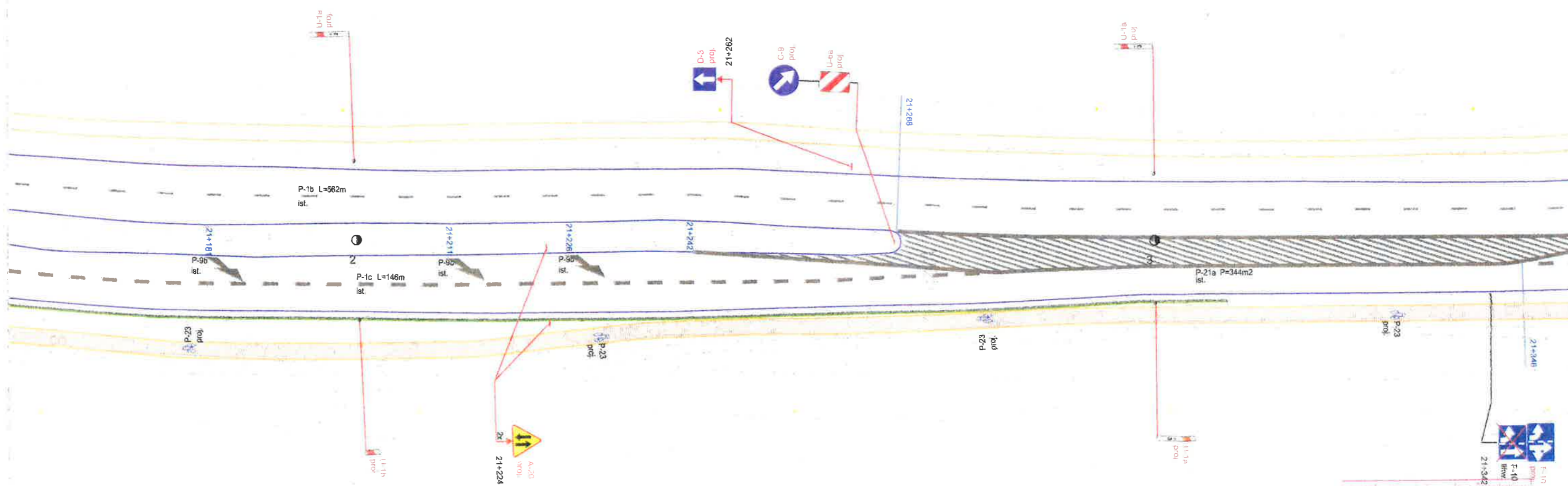
- LEGENDA**
- projektowane oznakowanie pionowe
 - likwidowane oznakowanie pionowe
 - istniejące oznakowanie pionowe
 - przeniesione oznakowanie pionowe
 - oznakowanie pionowe do przeniesienia
 - tymczasowe awaryjne oznakowanie pionowe
 - proj. oznakowanie poziome
 - istn. oznakowanie poziome
 - istn. oznakowanie poziome do likwidacji
 - proj. bariera ochronna
 - istn. bariera ochronna
 - istn. krawężnik
 - naw. chodników
 - naw. ścieżki rowerowej
 - istn. ekran akustyczny
 - proj. urządzenia brd
 - istn. urządzenia brd
 - istn. urządzenia brd do likwidacji
 - istn. urządzenia brd do przeniesienia
 - istn. urządzenia brd przeniesione
 - drzewo do wycinki
 - PEO



Urząd Marszałkowski Województwa Dolnośląskiego
Zatwierdzenie
 Nr 860/2021

Projekt organizacji ruchu
Plan sytuacyjny
 Droga wojewódzka nr **384**
 Projektant: Radosław Tomczak
 Nr rysunku 2
 Nr arkusza 126
 skala 1:500

- LEGENDA**
- projektowane oznakowanie pionowe
 - likwidowane oznakowanie pionowe
 - istniejące oznakowanie pionowe
 - przeniesione oznakowanie pionowe
 - oznakowanie pionowe do przeniesienia
 - tymczasowe awaryjne oznakowanie pionowe
 - projektowane oznakowanie poziome
 - istniejące oznakowanie poziome
 - istniejące oznakowanie poziome do likwidacji
 - projektowana bariera ochronna
 - istniejąca bariera ochronna
 - istniejący krawężnik
 - nowa chodnikowa nawierzchnia
 - nowa ścieżka rowerowa
 - istniejący ekran akustyczny
 - projektowe urządzenia brzożne
 - istniejące urządzenia brzożne do likwidacji
 - istniejące urządzenia brzożne do przeniesienia
 - istniejące przeniesione urządzenia brzożne
 - drzewo do wycinki
 - PEO



Zatwierdzenie
 Nr 860/2021

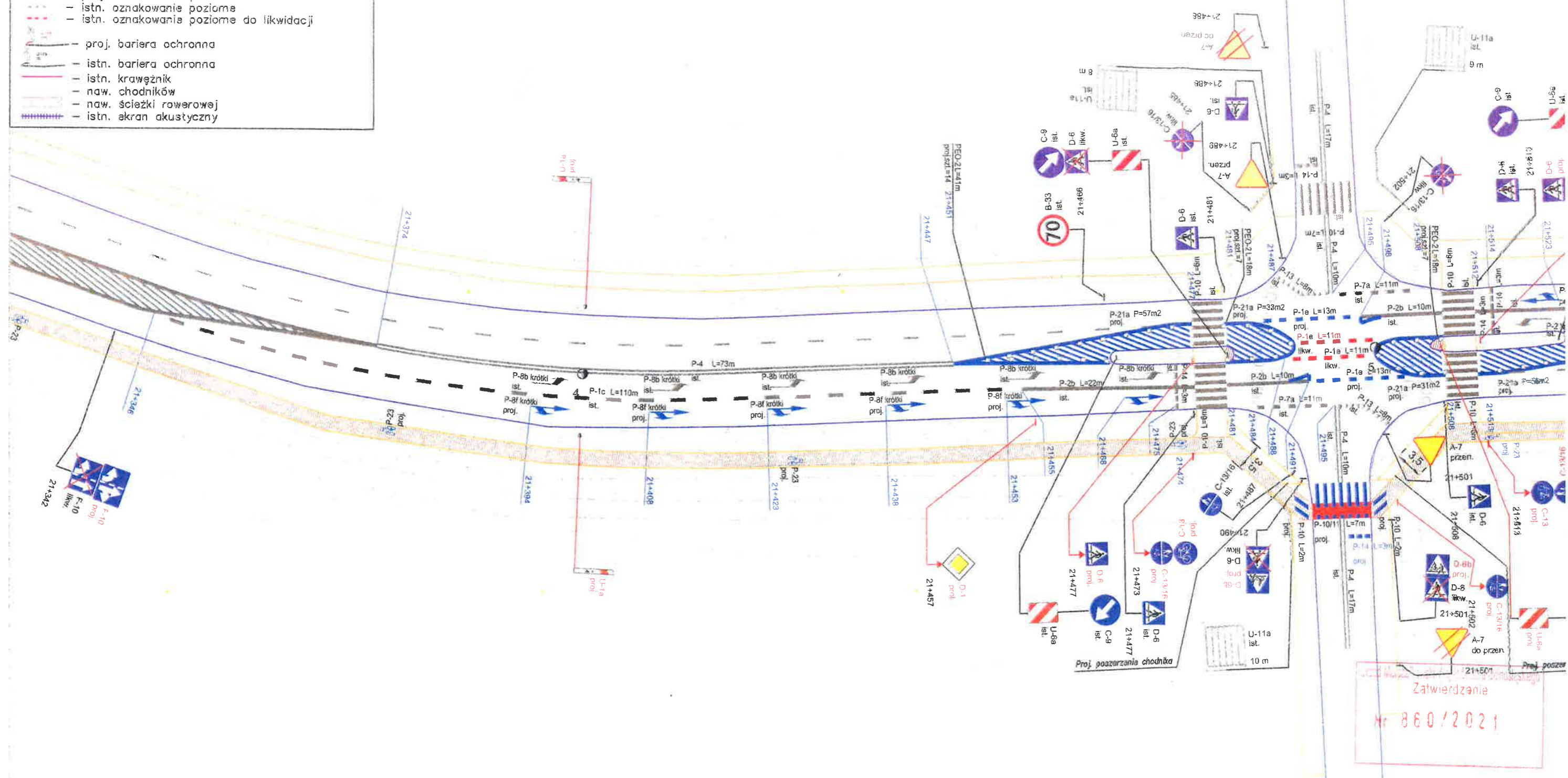
Projekt organizacji ruchu
 Plan sytuacyjny nr **384**
 Droga wojewódzka nr
 Projektant: Radosław Tomczak
 Nr rysunku 2
 Nr arkusza 127
 skala 1:500

LEGENDA

- projektowane oznakowanie pionowe
- likwidowane oznakowanie pionowe
- istniejąca oznakowanie pionowe
- przeniesiona oznakowanie pionowe
- oznakowania pionowe do przeniesienia
- tymczasowe awaryjne oznakowanie pionowe
- proj. oznakowanie poziome
- istn. oznakowanie poziome
- istn. oznakowania poziome do likwidacji
- proj. bariera ochronna
- istn. bariera ochronna
- istn. krawężnik
- naw. chodników
- naw. ścieżki rowerowej
- istn. ekran akustyczny
- proj. urządzenia brd
- istn. urządzenia brd
- istn. urządzenia brd do likwidacji
- istn. urządzenia brd do przeniesienia
- istn. urządzenia brd przeniesione
- drzewo do wycinki
- PEO



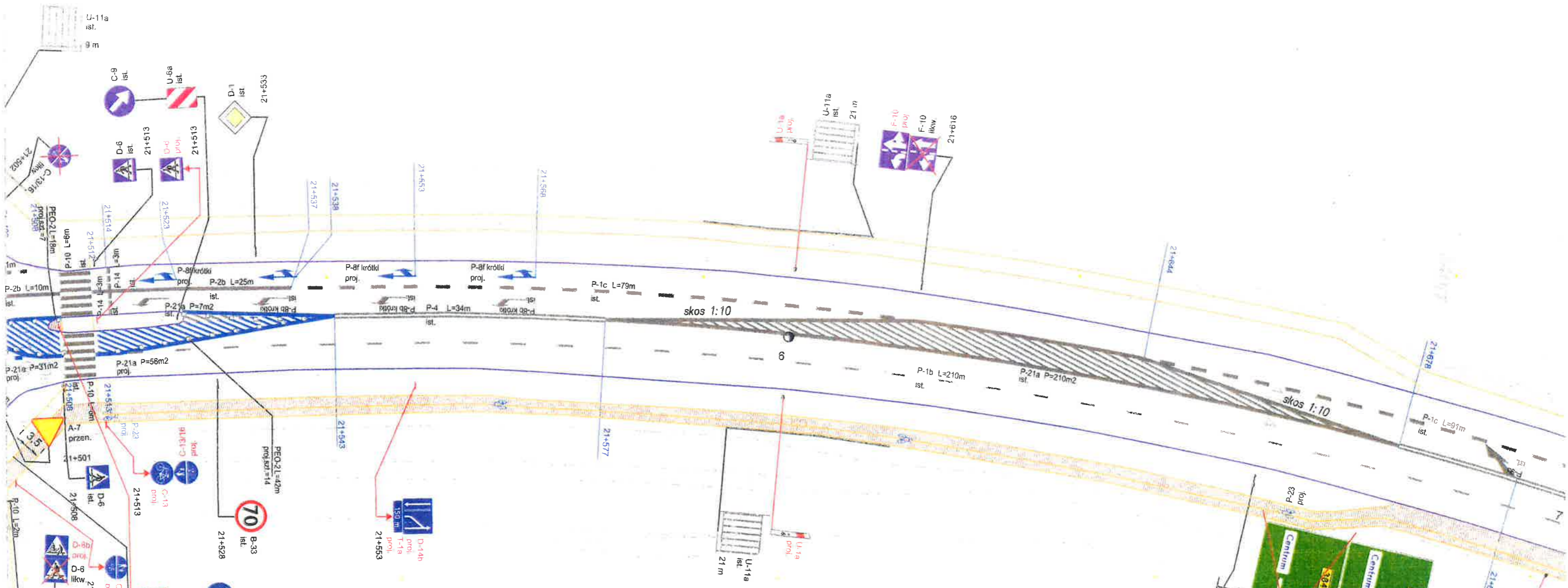
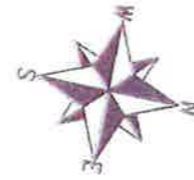
droga gminna Nr 1117958D
 km 21+495
 naw. bitumiczna
 ul. Romana Biskupa



Zatwierdzenie
 Nr 860/2021

Projekt organizacji ruchu
 Plan sytuacyjny **384**
 Droga wojewódzka nr
 Projektant: Radosław Tomczak
 Nr rysunku 2
 Nr arkusza 128
 skala 1:500

grunty Nr 1117958D
 7-495
 tumiczniana Biskupa



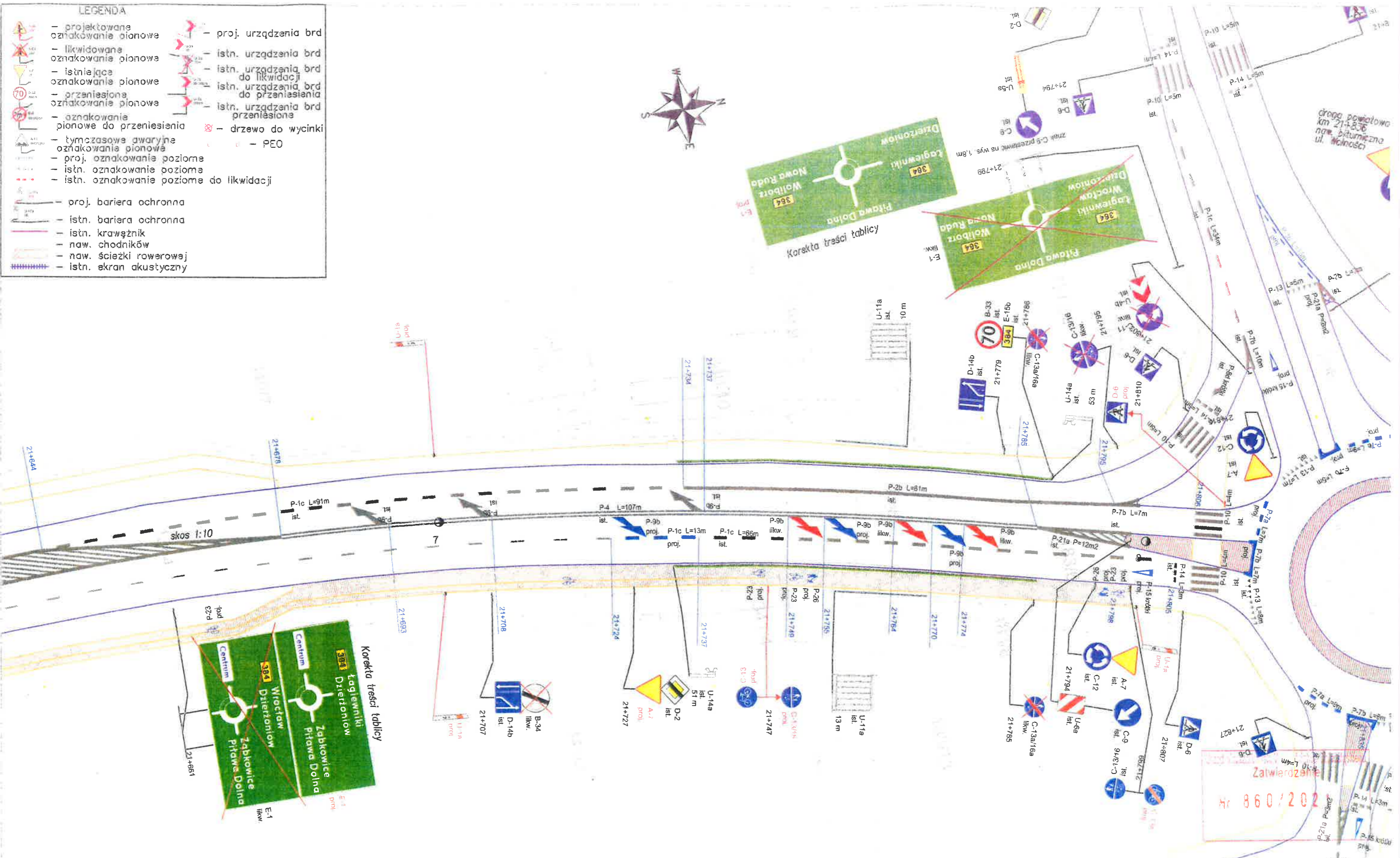
LEGENDA

	- projektowane oznakowanie pionowe		- proj. urządzenia brd
	- likwidowane oznakowanie pionowe		- istn. urządzenia brd
	- istniejące oznakowanie pionowe		- istn. urządzenia brd do likwidacji
	- przeniesione oznakowanie pionowe		- istn. urządzenia brd do przeniesienia
	- oznakowanie pionowe do przeniesienia		- istn. urządzenia brd przeniesione
	- tymczasowe awaryjne oznakowanie pionowe		- drzewo do wycinki
	- proj. oznakowanie poziome		- PEO
	- istn. oznakowanie poziome		
	- istn. oznakowanie poziome do likwidacji		
	- proj. bariera ochronna		
	- istn. bariera ochronna		
	- istn. krawężnik		
	- naw. chodników		
	- naw. ścieżki rowerowej		
	- istn. ekran akustyczny		



Projekt organizacji ruchu
 Plan sytuacyjny
 Droga wojewódzka nr **384**
 Projektant: Radosław Tomczak
 Nr rysunku 2
 Nr arkusza 129
 skala 1:500

- LEGENDA**
- projektowane oznakowanie pionowe
 - likwidowane oznakowanie pionowe
 - istniejące oznakowanie pionowe
 - przeniesiona oznakowanie pionowe
 - oznakowanie pionowe do przeniesienia
 - tymczasowe awaryjne oznakowanie pionowe
 - proj. oznakowanie poziome
 - istn. oznakowanie poziome
 - istn. oznakowanie poziome do likwidacji
 - proj. bariera ochronna
 - istn. bariera ochronna
 - istn. krawężnik
 - naw. chodników
 - naw. ścieżki rowerowej
 - istn. ekran akustyczny
 - proj. urządzenia brd
 - istn. urządzenia brd
 - istn. urządzenia brd do likwidacji
 - istn. urządzenia brd do przeniesienia
 - istn. urządzenia brd przeniesione
 - drzewo do wycinki
 - PEO



Korekta treści tablicy

384
Dzielnicy
Tabkowiec
Pitawa Dolna

384
Centrum
Wrocław
Dzielnicy
Pitawa Dolna

384
Centrum
Dzielnicy
Pitawa Dolna

E-1
likw.

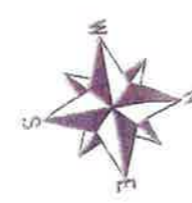
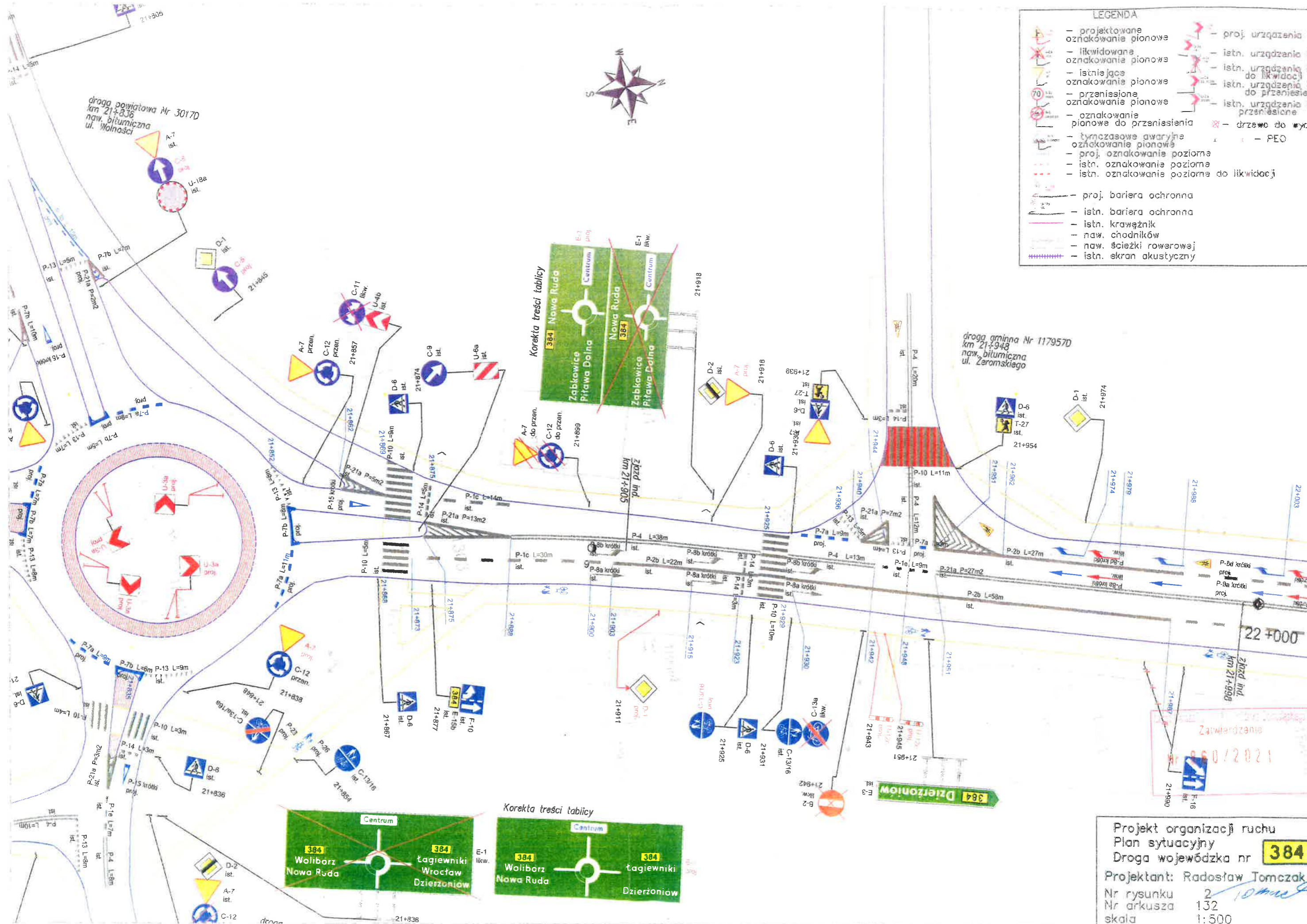
Projekt organizacji ruchu
Plan sytuacyjny
Droga wojewódzka nr **384**
Projektant: Radosław Tomczak
Nr rysunku 2
Nr arkusza 130
skala 1:500

- LEGENDA**
- projektowane oznakowanie pionowe
 - likwidowane oznakowanie pionowe
 - istniejące oznakowanie pionowe
 - przeniesione oznakowanie pionowe
 - oznakowania pionowe do przeniesienia
 - tymczasowe awaryjne oznakowania pionowe
 - proj. oznakowanie poziome
 - istn. oznakowanie poziome
 - istn. oznakowanie poziome do likwidacji
 - proj. bariera ochronna
 - istn. bariera ochronna
 - istn. krawężnik
 - naw. chodników
 - naw. ścieżki rowerowej
 - istn. ekran akustyczny
 - proj. urządzenia brd
 - istn. urządzenia brd
 - istn. urządzenia brd do likwidacji
 - istn. urządzenia brd do przeniesienia
 - istn. urządzenia brd przeniesione
 - drzewo do wycinki
 - PEO



Zatwierdzenie
Nr 860/2021

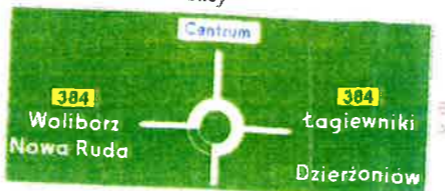
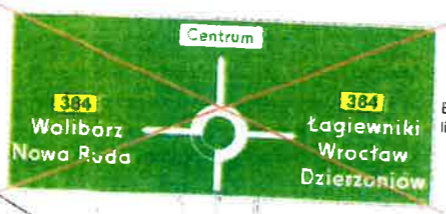
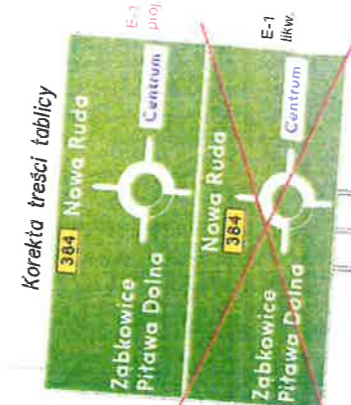
Projekt organizacji ruchu
Plan sytuacyjny
Droga wojewódzka nr **384**
Projektant: Radosław Tomczak
Nr rysunku 2
Nr arkusza 131
skala 1:500



LEGENDA

	- projektowane oznakowanie pionowe		- istn. oznakowanie pionowe
	- projektowane oznakowanie poziome		- istn. oznakowanie poziome do likwidacji
	- projektowana bariera ochronna		- istn. bariera ochronna
	- tymczasowe awaryjne oznakowanie pionowe		- istn. tymczasowe awaryjne oznakowanie pionowe
	- projektowane oznakowanie poziome		- istn. oznakowanie poziome do likwidacji
	- projektowana bariera ochronna		- istn. bariera ochronna
	- projektowana nawierzchnia chodnika		- istn. nawierzchnia chodnika
	- projektowana nawierzchnia ścieżki rowerowej		- istn. nawierzchnia ścieżki rowerowej
	- projektowany ekran akustyczny		- istn. ekran akustyczny
	- projektowane usunięcie drzewa		- istn. drzewo
	- projektowane PEO		- istn. PEO

Projekt organizacji ruchu
 Plan sytuacyjny
 Droga wojewódzka nr **384**
 Projektant: Radosław Tomczak
 Nr rysunku 2
 Nr arkusza 132
 skala 1:500

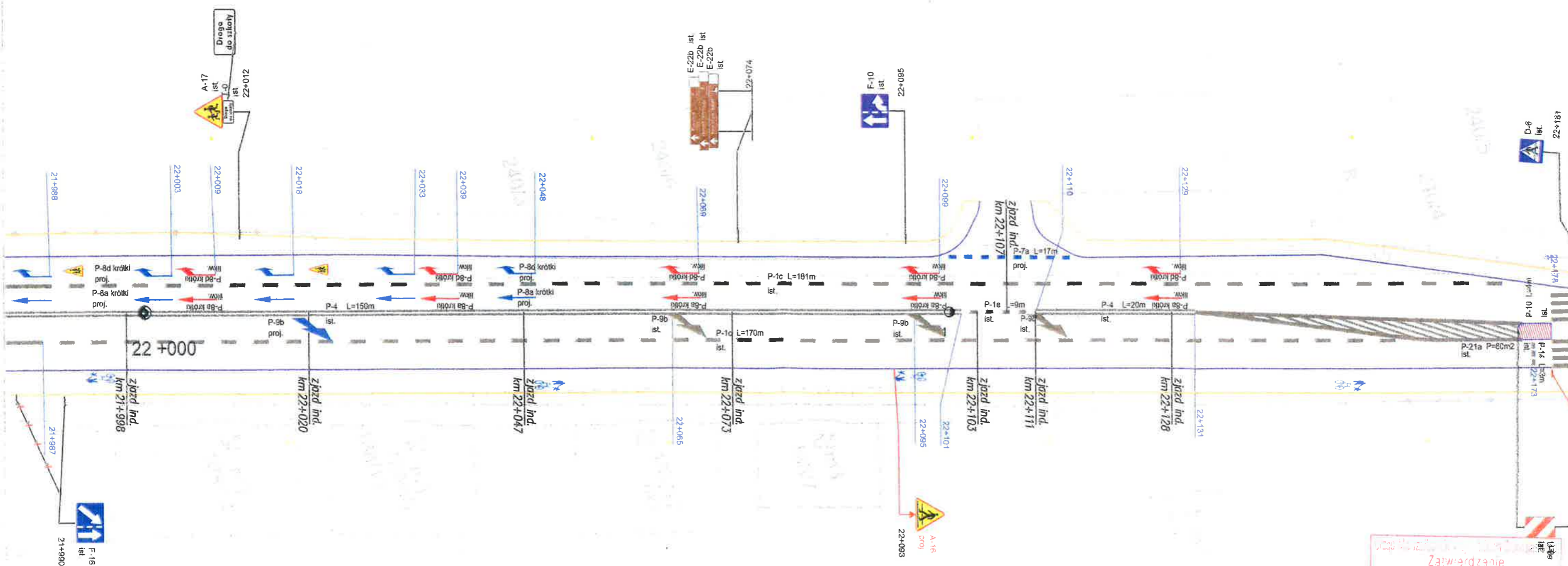


1202/099
 2022

LEGENDA

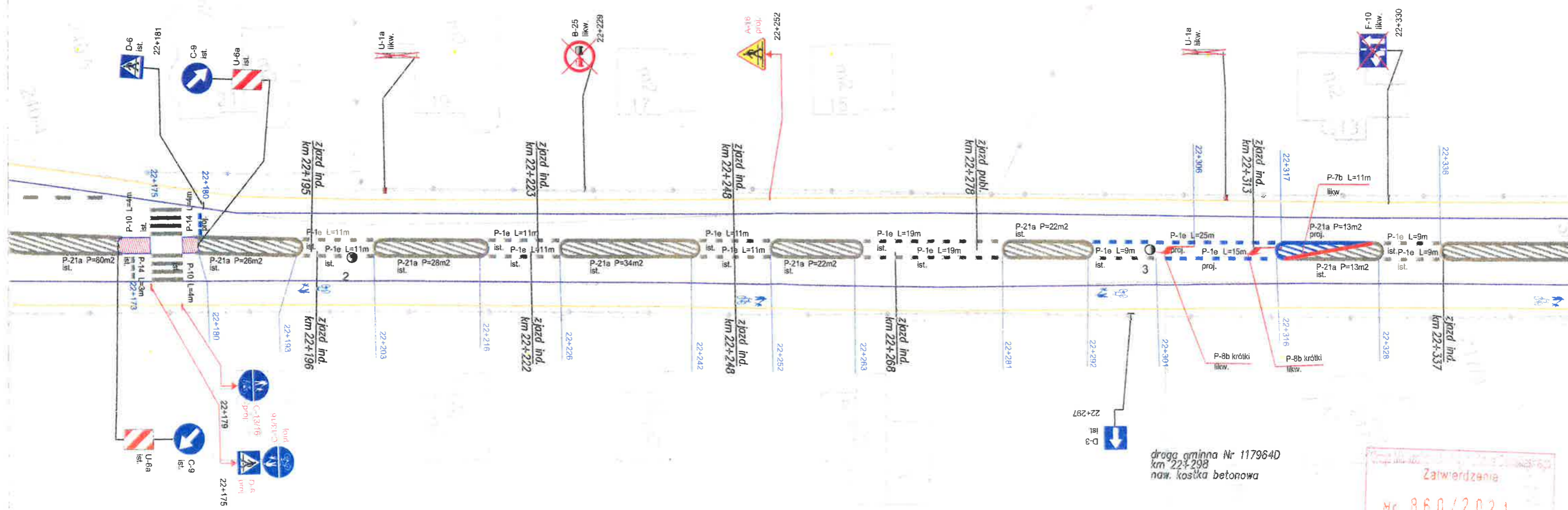
- projektowane oznakowanie pionowe
- likwidowane oznakowanie pionowe
- istniejące oznakowanie pionowe
- przeniesione oznakowanie pionowe
- oznakowania pionowe do przeniesienia
- tymczasowe awaryjne oznakowanie pionowe
- proj. oznakowanie poziome
- istn. oznakowanie poziome
- istn. oznakowanie poziome do likwidacji
- proj. bariera ochronna
- istn. bariera ochronna
- istn. krawężnik
- naw. chodników
- naw. ścieżki rowerowej
- istn. ekran akustyczny

- proj. urządzenia brd
- istn. urządzenia brd
- istn. urządzenia brd do likwidacji
- istn. urządzenia brd do przeniesienia
- istn. urządzenia brd przeniesione
- drzewo do wycinki
- PEO



Projekt organizacji ruchu
 Plan sytuacyjny
 Droga wojewódzka nr **384**
 Projektant: Radosław Tomczak
 Nr rysunku 2
 Nr arkusza 133
 skala 1:500

- LEGENDA**
- projektowane oznakowanie pionowe
 - likwidowane oznakowanie pionowe
 - istniejące oznakowanie pionowe
 - przeniesione oznakowanie pionowe
 - oznakowanie pionowe do przeniesienia
 - tymczasowe awaryjne oznakowanie pionowe
 - proj. oznakowanie poziome
 - istn. oznakowanie poziome
 - istn. oznakowanie poziome do likwidacji
 - proj. bariera ochronna
 - istn. bariera ochronna
 - istn. krawężnik
 - naw. chodników
 - naw. ścieżki rowerowej
 - istn. ekran akustyczny
 - proj. urządzenia brd
 - istn. urządzenia brd
 - istn. urządzenia brd do likwidacji
 - istn. urządzenia brd do przeniesienia
 - istn. urządzenia brd przeniesione
 - drzewo do wycinki
 - PEO

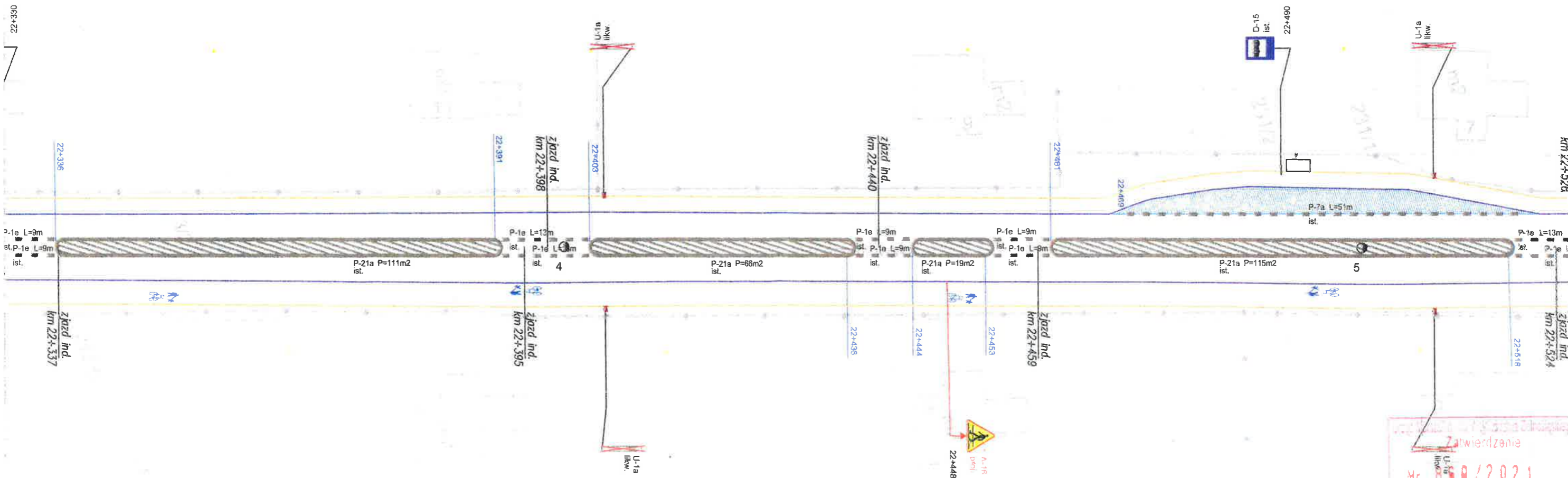


droga gminna Nr 117964D
 km 22+298
 naw. kosa betonowa

Zatwierdzenie
 Nr 860/2021

Projekt organizacji ruchu
 Plan sytuacyjny 384
 Droga wojewódzka nr
 Projektant: Radosław Tomczak
 Nr rysunku 2
 Nr arkusza 134
 skala 1:500

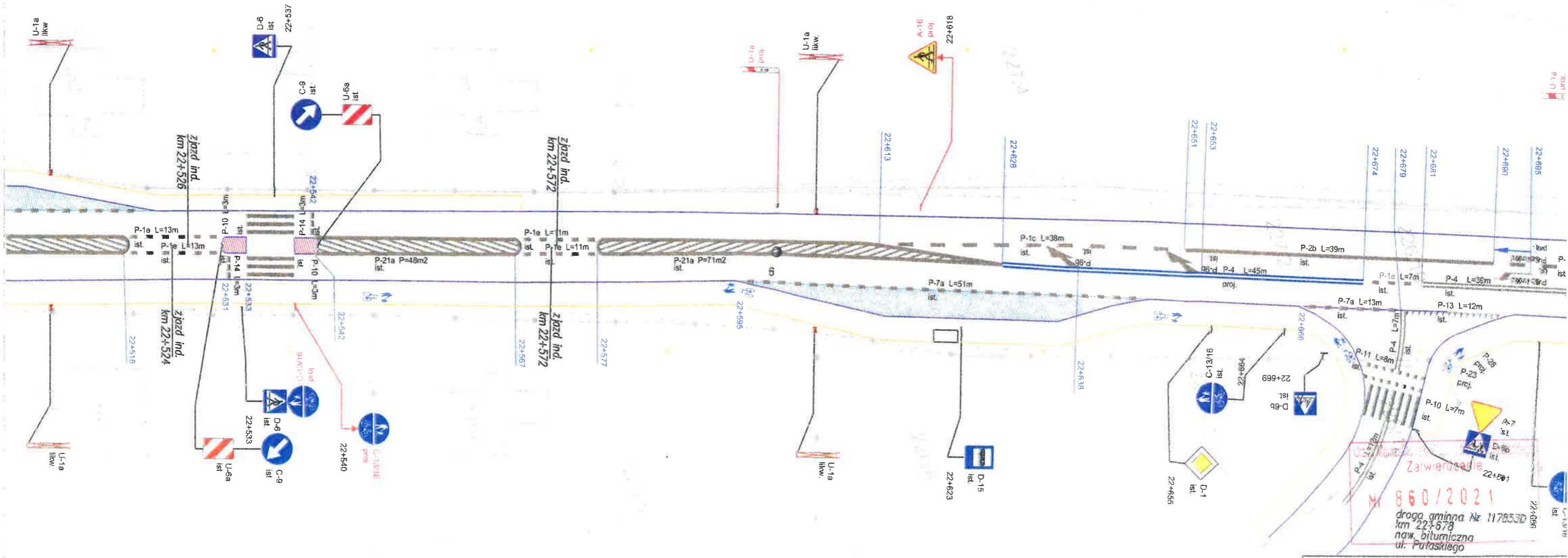
- LEGENDA**
- projektowane oznakowanie pionowe
 - likwidowane oznakowanie pionowe
 - istniejące oznakowanie pionowe
 - przeniesione oznakowanie pionowe
 - oznakowanie pionowe do przeniesienia
 - tymczasowe awaryjne oznakowanie pionowe
 - proj. oznakowanie poziome
 - istn. oznakowanie poziome
 - istn. oznakowanie poziome do likwidacji
 - proj. bariera ochronna
 - istn. bariera ochronna
 - istn. krawężnik
 - naw. chodników
 - naw. ścieżki rowerowej
 - istn. ekran akustyczny
 - proj. urządzenia brd
 - istn. urządzenia brd
 - istn. urządzenia brd do likwidacji
 - istn. urządzenia brd do przeniesienia
 - istn. urządzenia brd przeniesione
 - drzewo do wycinki
 - PEO



Zatwierdzenie
 Nr 850/2021

Projekt organizacji ruchu
 Plan sytuacyjny
 Droga wojewódzka nr **384**
 Projektant: Radosław Tomczak
 Nr rysunku 2
 Nr arkusza 135
 skala 1:500

- LEGENDA**
- projektowane oznakowanie pionowe
 - likwidowane oznakowanie pionowe
 - istniejące oznakowanie pionowe
 - przeniesione oznakowanie pionowe
 - oznakowanie pionowe do przeniesienia
 - tymczasowe awaryjne oznakowanie pionowe
 - proj. oznakowanie poziome
 - istn. oznakowanie poziome
 - istn. oznakowania poziome do likwidacji
 - proj. bariera ochronna
 - istn. bariera ochronna
 - istn. krawężnik
 - naw. chodników
 - naw. ścieżki rowerowej
 - istn. ekran akustyczny
 - proj. urządzenia brd
 - istn. urządzenia brd
 - istn. urządzenia brd do likwidacji
 - istn. urządzenia brd do przeniesienia
 - istn. urządzenia brd przeniesione
 - drzewo do wycinki
 - PEO

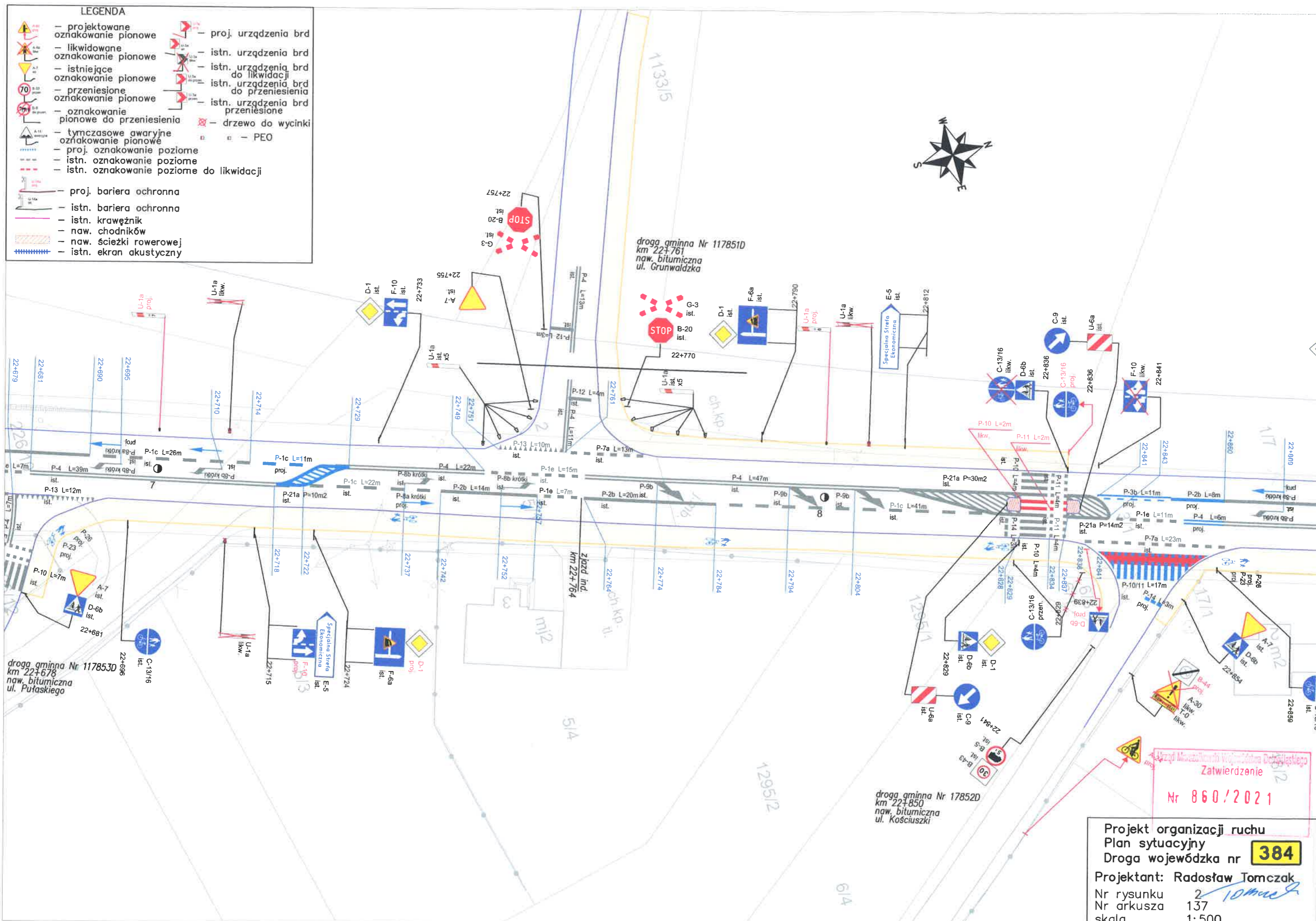


Zawierający
 Nr 860/2021
 droga gminna Nr 117853D
 km 22+678
 naw. bitumiczna
 ul. Pałaskiego

Projekt organizacji ruchu
 Plan sytuacyjny
 Droga wojewódzka nr **384**
 Projektant: Radosław Tomczak
 Nr rysunku 2
 Nr arkusza 136
 skala 1:500

LEGENDA

- projektowane oznakowanie pionowe
- likwidowane oznakowanie pionowe
- istniejące oznakowanie pionowe
- przeniesione oznakowanie pionowe
- oznakowanie pionowe do przeniesienia
- tymczasowe awaryjne oznakowanie pionowe
- proj. oznakowanie poziome
- istn. oznakowanie poziome
- istn. oznakowanie poziome do likwidacji
- proj. bariera ochronna
- istn. bariera ochronna
- istn. krawężnik
- naw. chodników
- naw. ścieżki rowerowej
- istn. ekran akustyczny
- proj. urządzenia brd
- istn. urządzenia brd
- istn. urządzenia brd do likwidacji
- istn. urządzenia brd do przeniesienia
- istn. urządzenia brd przeniesione
- drzewo do wycinki
- PEO



Urząd Marszałkowski Województwa Wielkopolskiego
Zatwierdzenie
Nr 860/2021

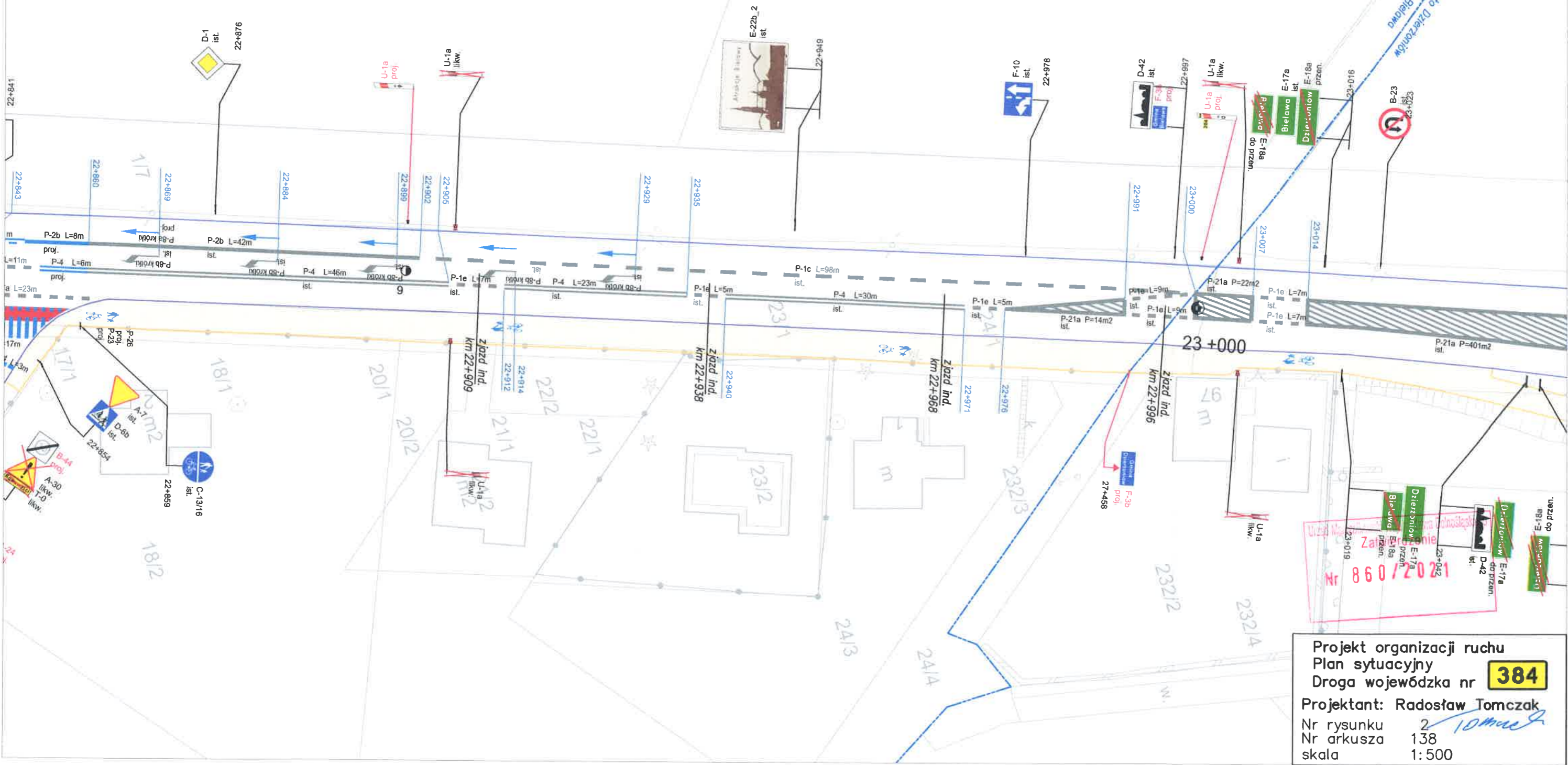
Projekt organizacji ruchu
Plan sytuacyjny
Droga wojewódzka nr **384**
Projektant: Radosław Tomczak
Nr rysunku 2
Nr arkusza 137
skala 1:500

LEGENDA

- projektowane oznakowanie pionowe
- likwidowane oznakowanie pionowe
- istniejące oznakowanie pionowe
- przeniesione oznakowanie pionowe
- oznakowanie pionowe do przeniesienia
- tymczasowe awaryjne oznakowanie pionowe
- proj. oznakowanie poziome
- istn. oznakowanie poziome
- istn. oznakowanie poziome do likwidacji
- proj. bariera ochronna
- istn. bariera ochronna
- istn. krawężnik
- naw. chodników
- naw. ścieżki rowerowej
- istn. ekran akustyczny
- proj. urządzenia brd
- istn. urządzenia brd do likwidacji
- istn. urządzenia brd do przeniesienia
- istn. urządzenia brd przeniesione
- drzewo do wycinki
- PEO



1133/112



**Projekt organizacji ruchu
Plan sytuacyjny
Droga wojewódzka nr 384**

Projektant: **Radosław Tomczak**

Nr rysunku: 2
Nr arkusza: 138
skala: 1:500