
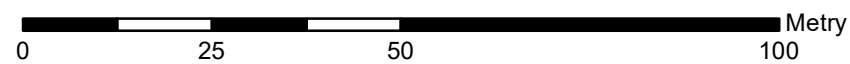




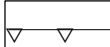




Miejscowy plan zagospodarowania przestrzennego dla obszaru w rejonie skrzyżowania ulic Generała Władysława Sikorskiego i 1-go Maja w Bielawie.

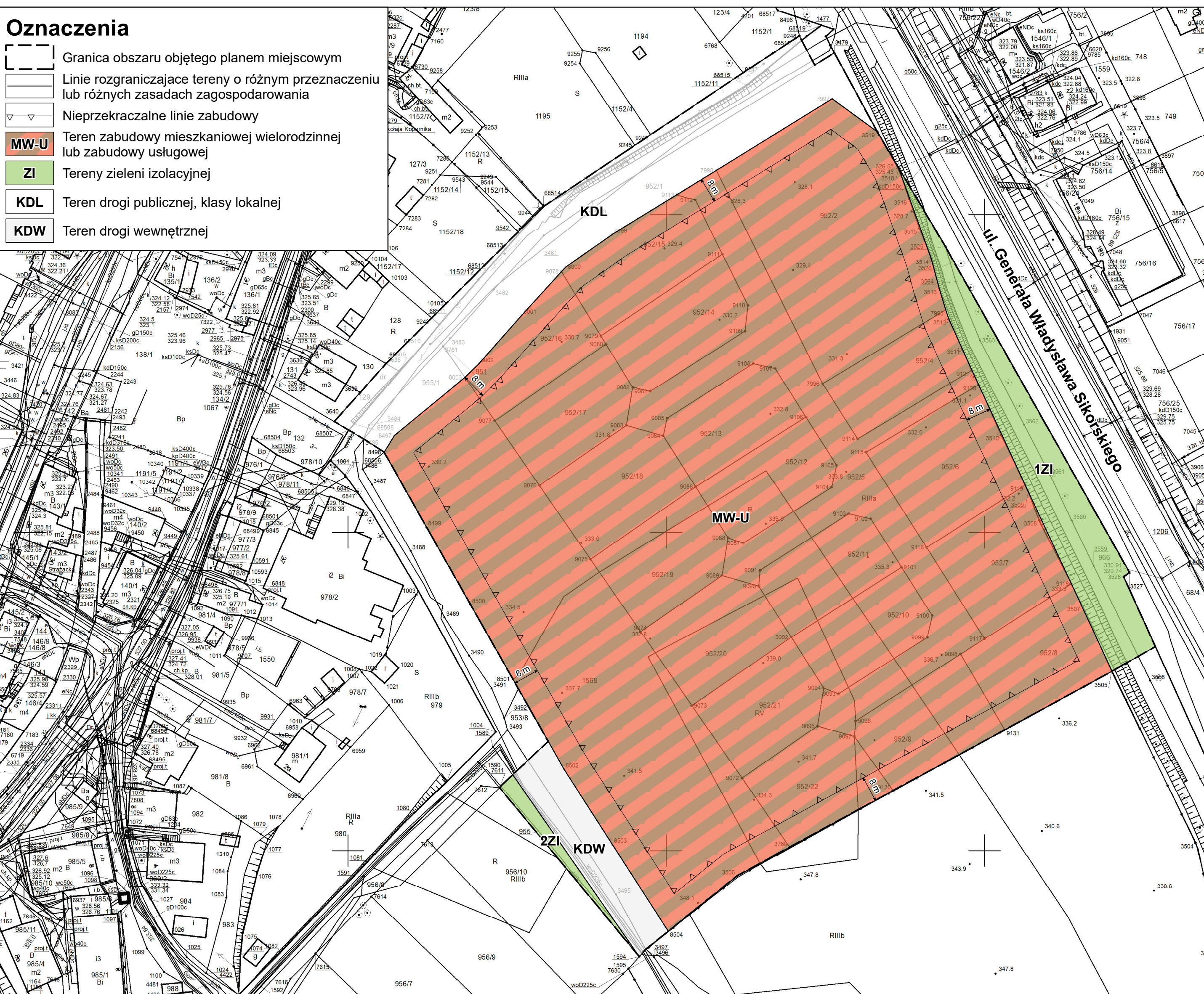
Skala 1 : 1 000



Załącznik nr 1 do uchwały nr .../.../2022 Rady Miejskiej Bielawy z dnia 2022 r.

Oznaczenia

-  Granica obszaru objętego planem miejscowym
-  Linie rozgraniczające tereny o różnym przeznaczeniu lub różnych zasadach zagospodarowania
-  Nieprzekraczalne linie zabudowy
-  **MW-U** Teren zabudowy mieszkaniowej wielorodzinnej lub zabudowy usługowej
-  **ZI** Tereny zieleni izolacyjnej
-  **KDL** Teren drogi publicznej, klasy lokalnej
-  **KDW** Teren drogi wewnętrznej



WYRYS ZE STUDIUM UWARUNKOWAŃ I KIERUNKÓW ZAGOSPODAROWANIA PRZESTRZENNEGO GMINY BIELAWA PRZYJĘTEGO UCHWAŁĄ NR XXVIII/220/2000 RADY MIEJSKIEJ BIELAWY Z DNIA 29 LISTOPADA 2000 R. ZMIENIONE UCHWAŁĄ:

- nr XLVIII/349/2006 Rady Miejskiej Bielawy z dnia 22 lutego 2006 r.
- nr XI/84/07 Rady Miejskiej Bielawy z dnia 30 maja 2007 r.
- nr XLVII/337/09 Rady Miejskiej Bielawy z dnia 30 września 2009 r.
- nr LXVII/467/10 Rady Miejskiej Bielawy z dnia 27 października 2010 r.
- nr XXIII/248/12 Rady Miejskiej Bielawy z dnia 30 maja 2012 r.
- nr XLII/415/13 Rady Miejskiej Bielawy z dnia 25 września 2013 r.
- nr XLVII/459/14 Rady Miejskiej Bielawy z dnia 29 stycznia 2014 r.
- nr LVI/552/14 Rady Miejskiej Bielawy z dnia 29 października 2014 r.

