

**PROJEKT BUDOWLANY PRZEBUDOWY
PRZEJŚCIA DLA PIESZYCH W CIĄGU DROGI
GMINNEJ UL. ŻEROMSKIEGO W BIELAWIE
NA WYSOKOŚCI BUDYNKU NR 18**

**DZIAŁKA NR: 270/5 (dr); 265/9 (dr)
- OBRĘB 0002 POŁUDNIE -**

Egzemplarz 3/4

**INWESTOR:
Gmina Bielawa
pl. Wolności 1
58-260 Bielawa**

STAROSTWO POWIATOWE
w DZIERŻONIOWIE
ul. Świdnicka 38
58-200 DZIERŻONIÓW
(1)

KATEGORIA OBIEKTU - IV

...aręcznik nr/..... do zaświadczenia

z dnia 2021 r.

o braku sprzeciwu do zgłoszenia

o znaku sprawy: ZA.6943.4.189.2021

PROJEKTANCI:

mgr inż. Zbigniew Zadrożny – projektant

uprawnienia do projektowania bez ograniczeń nr NBGB.V-7342/3/32/97 w specjalności konstrukcyjno budowlanej – DOŚ/BO/1947/01

Zbigniew Zadrożny
mgr inż. budownictwa
uprawnienia budowlane do projektowania
i kierowania robotami budowlanymi w specjalności
konstrukcyjno-budowlanej bez ograniczeń
NBGP.V.7342.3.11.95.96 - NBGP.V.7342.332/97

mgr inż. Dariusz Ożóg – projektant

uprawnienia do projektowania bez ograniczeń nr 674/01/DUW w specjalności instalacyjnej w zakresie sieci, instalacji i urządzeń elektrycznych i elektroenergetycznych – DOŚ/IE/1927/01

Dariusz Jan Ożóg
mgr inż. elektryk
uprawnienia budowlane do projektowania
bez ograniczeń w specjalności instalacyjnej
w zakresie sieci, instalacji urządzeń
elektrycznych i elektroenergetycznych
Nr ewid. 674/01/DUW

DZIERŻONIÓW, 2 września 2021 r.

BIURO PROJEKTOWO-KONSULTACYJNE INŻYNIERII LĄDOWEJ
„SIGMA” Zbigniew Zadrozny
Adres: Rynek 55 lok. 21, 58-200 Dzierżoniów
tel. 74-832-01-00
tel. 602-758-470

Dzierżoniów, 2 września 2021 r.

Na podstawie art. 20 ust. 4 ustawy Prawo budowlane – Dz. U.2019 poz. 1186 z dnia 26 czerwca 2019r. z późniejszymi zmianami, oświadczam, że:

**PROJEKT BUDOWLANY PRZEBUDOWY PRZEJŚCIA DLA PIESZYCH
W CIĄGU DROGI GMINNEJ UL. ŻEROMSKIEGO W BIELAWIE
NA WYSOKOŚCI BUDYNKU NR 18**

składający się z:

A. Projektu architektoniczno - budowlanego

1. Część opisowa
2. Część rysunkowa

jest sporządzony zgodnie z umową, obowiązującymi przepisami oraz zasadami wiedzy technicznej i jest kompletny z punktu widzenia celu, któremu ma służyć.

PROJEKTANCI:

mgr inż. Zbigniew Zadrozny – projektant

uprawnienia do projektowania bez ograniczeń nr NBGB.V-7342/3/32/97 w specjalności konstrukcyjno budowlanej – DOŚ/BO/1947/01

mgr inż. Dariusz Ożóg – projektant

uprawnienia do projektowania bez ograniczeń nr 674/01/DUW w specjalności instalacyjnej w zakresie sieci, instalacji i urządzeń elektrycznych i elektroenergetycznych – DOŚ/IE/1927/01

Zbigniew Zadrozny
mgr inż. budowlanictwa
uprawnienia budowlane do projektowania
i kierowania robotami budowlanymi w specjalności
konstrukcyjno-budowlanej bez ograniczeń
NBGB.V-7342/3/32/97

Dariusz Jan Ożóg
mgr inż. elektryk
uprawnienia budowlane do projektowania
bez ograniczeń w specjalności instalacyjnej
w zakresie sieci, instalacji i urządzeń
elektrycznych i elektroenergetycznych
Nr ewid. 674/01/DUW

Dzierżoniów, 2 września 2021 r.

SPIS TREŚCI:

Strona tytułowa	1
Oświadczenia	2
Spis treści	3
ZAŁĄCZNIKI	4-13
1. Uprawnienia budowlane nr: NBP.V-7342/3/32/97 - mgr inż. Zbigniew Zadrozny.		
2. Zaświadczenie z Dolnośląskiej Okręgowej Izby Inżynierów Budownictwa - mgr inż. Zbigniew Zadrozny.		
3. Uprawnienia budowlane nr: 674/01/DUW - mgr inż. Dariusz Ożóg.		
4. Zaświadczenie z Dolnośląskiej Okręgowej Izby Inżynierów Budownictwa - mgr inż. Dariusz Ożóg.		
5. Odpis z protokołu z narady koordynacyjnej nr GK.6630.128.2021.		
PROJEKT ARCHITEKTONICZNO BUDOWLANY		
1. Podstawa opracowania dokumentacji	14
2. Cel opracowania	14
3. Zakres opracowania	14
4. Charakterystyka techniczna ulicy Żeromskiego – stan istniejący	15
5. Charakterystyka techniczna przejścia - stan projektowy	15
6. Sieci uzbrojenia terenu	16
7. Informacja BIOZ	16
Rys. nr 1. Projekt zagospodarowania terenu - 1:500	17

Wałbrzych, dnia 11.11.1997 r.

WOJEWODA WAŁBRZYSKI
NBGP.V-7342/3/32/97

DECYZJA

Na podstawie art.13 ust.1 pkt 1, art.14 ust.1 pkt 2 ustawy z dnia 7 lipca 1994 roku - Prawo budowlane (Dz.U. Nr 89/1994 r. poz. 414 z późn. zm.), § 9 ust.1 Rozporządzenia Ministra Gospodarki Przestrzennej i Budownictwa z dnia 30 grudnia 1994 r. w sprawie samodzielnych funkcji technicznych w budownictwie (Dz. U. Nr 8/1995 r. poz. 38) oraz art. 104 kodeksu postępowania administracyjnego (tekst jednolity: Dz. U. Nr 9/1980 r. poz. 26 z późn. zm.), po przeprowadzeniu postępowania kwalifikacyjnego i złożeniu egzaminu z wynikiem pozytywnym

nadaje

Panu mgr inż. ZBIGNIEWOWI ZADROŻNEMU
ur. dnia 1 maja 1966 r. w Dzierżoniowie

UPRAWNIENIA BUDOWLANE DO PROJEKTOWANIA W SPECJALNOŚCI KONSTRUKCYJNO-BUDOWLANEJ BEZ OGRANICZEŃ

Na podstawie art. 107 § 4 kpa odstępuje się od uzasadnienia decyzji, gdyż uwzględniła ona w całości interes strony.

Od niniejszej decyzji służy prawo wniesienia odwołania do Głównego Inspektora Nadzoru Budowlanego za pośrednictwem Wojewody Wałbrzyskiego w terminie 14 dni od daty jej doręczenia.


Otrzymują:

1. Pan mgr inż. Zbigniew Zadrozny
oś. Jasne 11b/4
58-200 Dzierżoniów
2. Główny Inspektor Nadzoru
Budowlanego
3. a/a

Z UP. WOJEWODY

mgr inż. Mirosław Hajlich
DYREKTOR WYDZIAŁU
Nadzoru Budowlanego
Gospodarki Przestrzennej





Zaświadczenie

o numerze weryfikacyjnym:

DOŚ-GXX-FAI-Q1A *

Pan Zbigniew Zadrożny o numerze ewidencyjnym DOŚ/BO/1947/01
adres zamieszkania ul. Grota Roweckiego 1A, 58-200 Dzierżoniów
jest członkiem Dolnośląskiej Okręgowej Izby Inżynierów Budownictwa i posiada wymagane
ubezpieczenie od odpowiedzialności cywilnej.

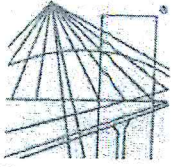
Niniejsze zaświadczenie jest ważne od 2021-01-01 do 2021-12-31.

Zaświadczenie zostało wygenerowane elektronicznie i opatrzone bezpiecznym podpisem elektronicznym
weryfikowanym przy pomocy ważnego kwalifikowanego certyfikatu w dniu 2021-01-04 roku przez:

Marek Kalinski, Zastępca Przewodniczącego Rady Dolnośląskiej Okręgowej Izby Inżynierów Budownictwa.

(Zgodnie art. 5 ust 2 ustawy z dnia 18 września 2001 r. o podpisie elektronicznym (Dz. U. 2001 Nr 130 poz. 1450) dane w postaci
elektronicznej opatrzone bezpiecznym podpisem elektronicznym weryfikowanym przy pomocy ważnego kwalifikowanego certyfikatu są
równoważne pod względem skutków prawnych dokumentom opatrzonym podpisami własnoręcznymi.)

* Weryfikację poprawności danych w niniejszym zaświadczeniu można sprawdzić za pomocą numeru weryfikacyjnego zaświadczenia na
stronie Polskiej Izby Inżynierów Budownictwa www.piib.org.pl lub kontaktując się z biurem właściwej Okręgowej Izby Inżynierów
Budownictwa.



OKK-963/17

Wrocław, 12 września 2017r.

Pan
Zbigniew Zadrożny
Ul. Grota Roweckiego 1A
58-200 Dzierżoniów

Dot. uprawnień budowlanych numer NBGP.V-7342/3/11/95/96 z dnia 18.07.1996r.
i numer NBGP.V-7342/3/32/97 z dnia 28.11.1997r.

Odpowiadając na Pana wniosek w sprawie potwierdzenia zakresu posiadanych przez
Pana uprawnień budowlanych, określonych w decyzjach:

- numer NBGP.V-7342/3/11/95/96 z dnia 18.07.1996r. - do kierowania robotami
budowlanymi w specjalności konstrukcyjno-budowlanej bez ograniczeń,
- numer NBGP.V-7342/3/32/97 z dnia 28.11.1997r. do projektowania w specjalności
konstrukcyjno-budowlanej bez ograniczeń

wyjaśniam, co następuje.


1. Uprawnienia budowlane określone w w/w decyzjach Wojewody Wałbrzyskiego zostały
nadane na podstawie ustawy z dnia 07.07.1994r. Prawo budowlane (*tekst jednolity:*
Dz. U. z 2017r. poz. 1332) oraz rozporządzenia MGPIB z dnia 30.12.1994r. w sprawie
samodzielnych funkcji technicznych w budownictwie (*Dz. U. z 1995r. Nr 8, poz. 38,*
z późn. zm.) i obejmują zakres, jaki obowiązywał w dniu ich nadania.
2. Posiadane przez Pana uprawnienia budowlane numer NBGP.V-7342/3/11/95/96 z dnia
18.07.1996r. upoważniają do kierowania robotami budowlanymi w specjalności
konstrukcyjno-budowlanej bez ograniczeń, a w szczególności upoważniają – zgodnie
z art. 12 ust. 1 pkt 2 oraz art. 13 ust. 3 i 4 w/w ustawy Prawo budowlane – do:
 - kierowania budową lub innymi robotami budowlanymi,
 - kierowania wytwarzaniem konstrukcyjnych elementów budowlanych oraz nadzoru
i kontroli technicznej wytwarzania tych elementów,
 - wykonywania nadzoru inwestorskiego,
 - sprawowania kontroli technicznej utrzymania obiektów budowlanych
w zakresie specjalności konstrukcyjno-budowlanej.
3. Uprawnienia budowlane numer NBGP.V-7342/3/32/97 z dnia 28.11.1997r. upoważniają
do projektowania w specjalności konstrukcyjno-budowlanej bez ograniczeń,
a w szczególności upoważniają – zgodnie z art. 12 ust. 1 pkt 1 oraz art. 13 ust. 4
w/w ustawy – do:
 - projektowania, sprawdzania projektów i sprawowania nadzoru autorskiego,
 - sprawowania kontroli technicznej utrzymania obiektów budowlanych
w zakresie specjalności konstrukcyjno-budowlanej.

Na podstawie § 10 rozporządzenia Ministra Infrastruktury i Rozwoju z dnia 11.09.2014r. w sprawie samodzielnych funkcji technicznych w budownictwie (Dz. U. z 2014r., poz. 1278) przedmiotowe uprawnienia upoważniają również do sporządzania projektów zagospodarowania działki lub terenu w zakresie specjalności konstrukcyjno-budowlanej.

4. Uprawnienia wydane na podstawie rozporządzenia MGPIB z dnia 30.12.1994r. w sprawie samodzielnych funkcji technicznych w budownictwie (w brzmieniu obowiązującym w okresie, w którym otrzymał Pan w/w uprawnienia budowlane), zgodnie z § 2 tego rozporządzenia, nie obejmują działalności zawodowej w zakresie budowy:
 - 1) instalacji urządzeń technicznych służących do utrzymania ruchu i transportu kolejowego,
 - 2) stałych i tymczasowych budynków służących do celów technicznych w komunikacji kolejowej, z wyłączeniem budynków przeznaczonych w całości lub w części do użytku publicznego,
 - 3) urządzeń transportowych linowych i linowo-terenowych służących do publicznego przewozu osób w celach turystyczno-sportowych.
5. Zgodnie ze stanem prawnym obowiązującym od dnia 01.01.1995r., t.j. od dnia wejścia w życie ustawy z dnia 07.07.1994r. Prawo budowlane, do dnia 10.07.2003r., t.j. przed dniem wejścia w życie ustawy z dnia 27 marca 2003r. o zmianie ustawy - Prawo budowlane oraz o zmianie niektórych ustaw (Dz. U. Nr 80, poz. 718), specjalność konstrukcyjno-budowlana bez ograniczeń obejmowała działalność zawodową w zakresie budownictwa ogólnego, dróg, mostów, obiektów budowlanych melioracji wodnych i budowli hydrotechnicznych – w zakresie konstrukcji tych obiektów. Dopiero w/w ustawą z dnia 27 marca 2003r. dokonano podziału specjalności konstrukcyjno-budowlanej na trzy odrębne specjalności, t.j. konstrukcyjno-budowlaną, drogową i mostową, a następnie - ustawą z dnia 9 maja 2014 r. o ułatwieniu dostępu do wykonywania niektórych zawodów regulowanych (Dz.U. z 2014 poz. 768) - dokonano kolejnego podziału tej specjalności na specjalność konstrukcyjno-budowlaną i inżynierską hydrotechniczną. Powyższe zmiany, wprowadzone po dacie wydania decyzji z 1996r. i 1997r., nie miały wpływu na zakres Pana uprawnień, w związku z czym Pana uprawnienia zarówno do kierowania robotami budowlanymi jak i do projektowania w specjalności konstrukcyjno-budowlanej bez ograniczeń upoważniają do wykonywania samodzielnych funkcji technicznych wymienionych w punkcie drugim i trzecim niniejszego pisma - przy realizacji obiektów budowlanych budownictwa ogólnego, dróg, drogowych i kolejowych obiektów inżynierskich, obiektów budowlanych melioracji wodnych i budowli hydrotechnicznych. Przedmiotowe uprawnienia upoważniają również do sporządzania projektów zagospodarowania działki lub terenu w zakresie specjalności konstrukcyjno-budowlanej.

Otrzymują:

1. Adresat
2. a/a


DOLNOŚLĄSKA OKRĘGOWA
IZBA INŻYNIERÓW BUDOWNICTWA
Prof. dr inż. Kazimierz Czaplinski
Przewodniczący
Okręgowej Komisji Kwalifikacyjnej



WOJEWODA DOLNOŚLĄSKI

ABGP.IV.U-1.7131-409/01

Wrocław, dnia 28 grudnia 2001 r.

DECYZJA

Na podstawie art. 104 § 1 i 2 Kodeksu postępowania administracyjnego (tekst jednolity: Dz. U. z 2000 r. Nr 98, poz. 1071 z późn. zm.) i art. 12 ust. 3, art. 13 ust. 1 pkt 1, art. 14 ust. 1 pkt 5 ustawy z dnia 7 lipca 1994 r. - Prawo budowlane (tekst jednolity: Dz. U. z 2000 r. Nr 98, poz. 1071 z późn. zm.) oraz § 9 ust. 1 rozporządzenia Ministra Gospodarki Przestrzennej i Budownictwa z dnia 30 grudnia 1994 r. w sprawie samodzielnych funkcji technicznych w budownictwie (Dz. U. z 1995 r. Nr 8, poz. 38),

n a d a j ę

Panu **Dariuszowi Janowi Ożógowi**
inżynierowi elektrykowi
urodzonemu dnia 24 maja 1959 r. w Pieszycach

UPRAWNIENIA BUDOWLANE
numer ewidencyjny 674/01/DUW

do projektowania bez ograniczeń
w specjalności instalacyjnej w zakresie sieci, instalacji i urządzeń elektrycznych
i elektroenergetycznych

UZASADNIENIE

Komisja egzaminacyjna powołana przez Wojewodę Dolnośląskiego Zarządzeniem nr 46 z dnia 17 marca 1999 r. (Dz. Urz. Nr 6, poz. 209 z późn. zm.) stwierdziła że, Pan Dariusz Jan Ożóg posiada wymagane prawem wykształcenie i praktykę zawodową konieczną do uzyskania uprawnień budowlanych w w/w specjalności i uzyskał pozytywny wynik egzaminu na uprawnienia budowlane. W związku z powyższym orzekam jak w sentencji.

Od niniejszej decyzji przysługuje odwołanie do Głównego Inspektora Nadzoru Budowlanego za pośrednictwem Wojewody Dolnośląskiego w terminie 14 dni od daty otrzymania decyzji.

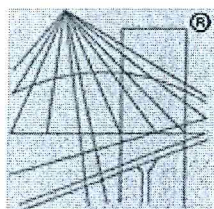
Otrzymują:

1. Pan Dariusz Jan Ożóg
ul. Zamkowa 67/3
58-250 Pieszycy
2. Główny Inspektor
Nadzoru Budowlanego
3. a/a



Z up. Wojewody Dolnośląskiego

Dariusz K...
p.o. Dariusz Jan Ożóg
Inspektor Nadzoru Budowlanego
(Główny Inspektor Nadzoru Budowlanego)



P O L S K A
I Z B A
I N Ż Y N I E R Ó W
B U D O W N I C T W A

Zaświadczenie

o numerze weryfikacyjnym:

DOŚ-R3B-IIR-VA1 *

Pan Dariusz Ożóg o numerze ewidencyjnym DOŚ/IE/1927/01

adres zamieszkania ul. Zamkowa 67/3, 58-250 Pieszyce

jest członkiem Dolnośląskiej Okręgowej Izby Inżynierów Budownictwa i posiada wymagane ubezpieczenie od odpowiedzialności cywilnej.

Niniejsze zaświadczenie jest ważne od 2021-01-01 do 2021-12-31.

Zaświadczenie zostało wygenerowane elektronicznie i opatrzone bezpiecznym podpisem elektronicznym weryfikowanym przy pomocy ważnego kwalifikowanego certyfikatu w dniu 2020-12-29 roku przez:

Marek Kalinski, Zastępca Przewodniczącego Rady Dolnośląskiej Okręgowej Izby Inżynierów Budownictwa.

(Zgodnie art. 5 ust 2 ustawy z dnia 18 września 2001 r. o podpisie elektronicznym (Dz. U. 2001 Nr 130 poz. 1450) dane w postaci elektronicznej opatrzone bezpiecznym podpisem elektronicznym weryfikowanym przy pomocy ważnego kwalifikowanego certyfikatu są równoważne pod względem skutków prawnych dokumentom opatrzonym podpisami własnoręcznymi.)

* Weryfikację poprawności danych w niniejszym zaświadczeniu można sprawdzić za pomocą numeru weryfikacyjnego zaświadczenia na stronie Polskiej Izby Inżynierów Budownictwa www.piib.org.pl lub kontaktując się z biurem właściwej Okręgowej Izby Inżynierów Budownictwa.

STAROSTA DZIERŻONIOWSKI
 Wydział Geodezji, Katastru i Nieruchomości
 Narada Koordynacyjna
 Świdnicka 38 pokój 7, 58-200 Dzierżoniów
 tel. 74 832 36 63, fax. -
 email: ergo-osrodek@pow.dzierzoniow.pl, www:
 https://narady.pow.dzierzoniow.pl

ODPIS PROTOKOŁU Z NARADY KOORDYNACYJNEJ

przeprowadzonej z wykorzystaniem środków komunikacji elektronicznej w dniach 18.08.2021 – 25.08.2021

Naradę przeprowadzono zgodnie z art. 28b ust. 1 Ustawy z dnia 17 maja 1989 r. – Prawo geodezyjne i kartograficzne (t.j.Dz. U. z 2020r. poz. 2052), uwzględniając mapy na których sporządzono projekt, materiały państwowego zasobu geodezyjnego i kartograficznego, uzgodnienia jednostek zarządzających sieciami oraz stanowiska zainteresowanych stron.

Znak sprawy: GK.6630.128.2021.

Przedmiot narady:
 OŚWIETLENIE ULICZNE.

Lokalizacja:

Jednostka ewidencyjna	Obręb	Arkusz	Działki
Bielawa	0002 POŁUDNIE	7	270/5

Adres: UL. ŻEROMSKIEGO

Wnioskodawca: BIURO PROJEKTOWO - KONSULTACYJNE INŻYNIERII LĄDOWEJ "SIGMA" ZBIGNIEW ZADROŹNY,
 ul. RYNEK 55/21, 58-200 DZIERŻONIÓW

Przewodniczący narady: Paweł Głąbik

Stanowiska uczestników narady:

STAROSTWO POWIATOWE WYDZIAŁ GEODEZJI KATASTRU I NIERUCHOMOŚCI,
 Osoba reprezentująca: Paweł Głąbik

Bez uwag.

TAURON DYSTRYBUCJA S.A. ODDZIAŁ W WAŁBRZYCHU ,
 Osoba reprezentująca: Michał Pietuch

Z uwagami:

1. Uwagi w załączniku.

POLSKA SPÓŁKA GAZOWNICTWA SP. Z O.O. ZAKŁAD GAZOWNICZY WAŁBRZYCH REJON DYSTRYBUCJI GAZU
 DZIERŻONIÓW,

Osoba reprezentująca: Anna Pawełekiewicz-Górna

Z uwagami:

1. Uzgodniono zgodnie z uwagami w dołączonej opinii znak;PSGWR.0140.763.128.21 z dnia 24.08.2021

NETIA S.A. ,

Osoba reprezentująca: Paweł Lewkowicz

Bez uwag.

PAŃSTWOWE GOSPODARSTWO WODNE WODY POLSKIE ZARZĄD ZLEWNI W LEGNICY,
 Osoba reprezentująca: Zofia Kusal

Bez uwag.

WODOCIĄGI I KANALIZACJA SP.Z O.O.,

Osoba reprezentująca: MARTA CICHANŃSKA-DUDA, PIOTR MYŚLICKI

Z uwagami:

1. Opiniuję negatywnie.

Należy zdomiarować odległość projektowanego kabla energetycznego od istniejącej sieci wodociągowej w100.

2. Po zmianach - bez uwag.

Mimo wezwania, w naradzie nie uczestniczyli przedstawiciele:

1. TAURON DYSTRYBUCJA S.A. ODDZIAŁ W STRZELINIE
2. ORANGE POLSKA S.A.
3. OPERATOR GAZOCIĄGÓW PRZESYŁOWYCH GAZ-SYSTEM S.A. ODDZIAŁ WE WROCŁAWIU
4. ZEC ZAKŁAD ENERGETYKI CIEPLNEJ SP. Z O.O.
5. SPÓŁDZIELNIA MIESZKANIOWA W DZIERŻONIOWIE
6. Państwowe Gospodarstwo Wodne Wody Polskie Regionalny Zarząd Gospodarki Wodnej we Wrocławiu
7. Państwowe Gospodarstwo Wodne Wody Polskie Zarząd Zalewni w Nysie
8. ZAKŁAD USŁUG KOMUNALNYCH SP. Z O.O. W ŁAGIEWNIKACH
9. GMINA MIEJSKA DZIERŻONIÓW
10. GMINA DZIERŻONIÓW
11. GMINA BIELAWA
12. GMINA PIŁAWA GÓRNA
13. GMINA PIESZYCE
14. GMINA NIEMCZA
15. GMINA ŁAGIEWNIKI
16. BIELAWSKA AGENCJA ROZWOJU REGIONALNEGO SP. Z O.O.
17. DSS OPERATOR S.A.
18. GENERALNA DYREKCJA DRÓG KRAJOWYCH I AUTOSTRAD ODDZIAŁ WE WROCŁAWIU
19. WOJEWÓDZTWO DOLNOŚLĄSKIE DOLNOŚLĄSKA SŁUŻBA DRÓG I KOLEI WE WROCŁAWIU
20. ZARZĄD DRÓG POWIATOWYCH

Z up. STAROSTY

Paweł Głabik

PRZEWODNICZĄCY

(podpis przewodniczącego narady)

Załącznikiem do niniejszego protokołu jest część graficzna zawierająca propozycję usytuowania projektowanych sieci uzbrojenia terenu.

Polska Spółka Gazownictwa sp. z o.o.
Oddział Zakład Gazowniczy we Wrocławiu
ul. Ziębicka 44, 50-507 Wrocław
tel. 71 364 95 05, faks 71 336 71 06

Gazownia w Dzierżoniowie
ul. Sowiogórska 1, 58-200 Dzierżoniów
tel. 74 8427321
gazownia.dzierzoniow@psgaz.pl

Narada koordynacyjna

Wasz znak: GK.6630.128.2021
Nasz znak: PSGWR.0140.128.21

Dzierżoniów, 24.08.2021

Miejsce/adres inwestycji

OŚWIETLENIE ULICZNE PRZY UL. ŻEROMSKIEGO DZ. NR 270/5 W BIELAWIE.

Polska Spółka Gazownictwa sp. z o.o. Oddział Zakład Gazowniczy we Wrocławiu, Gazownia w Dzierżoniowie, informuje, że podczas narady dokonano sprawdzenia przedłożonej dokumentacji w zakresie kolizji z naszą infrastrukturą gazową. W związku z tym należy dostosować się do poniższych wytycznych

1. Na terenie podlegającym uzgodnieniu zlokalizowane są sieci gazowe - niskiego ciśnienia **De 90,63**
2. Przejścia pod drogą wykonywane przewierciem lub przeciskiem należy prowadzić na głębokości uniemożliwiającej uszkodzenie istniejących sieci gazowych
3. W przypadku uszkodzenia sieci lub urządzeń gazowych poniesienia kosztów:
 - usunięcia uszkodzenia;
 - strat gazu spowodowanych uszkodzeniem
 - przekroczenia mocy umownej na punktach wejścia do systemu dystrybucyjnego;
 - odszkodowań dla odbiorców z tytułu przerw w dostawie gazu
 - naprawy urządzeń pomiarowych na punktach wejścia do systemu dystrybucyjnego
4. Dla istniejących sieci gazowych należy zachować właściwe strefy kontrolowane Zgodnie z Rozporządzeniem Ministra Gospodarki z dnia 26.04.2013r. w sprawie warunków technicznych, jakim powinny odpowiadać sieci gazowe (Dz. U. poz. 640 z dnia 04.06.2013r.)
5. Prace należy prowadzić w sposób wykluczający uszkodzenie sieci i urządzeń gazowych, w przypadku uszkodzenia taśmy ostrzegawczej należy przywrócić ją do stanu pierwotnego
6. W odległości < 1m od osi sieci gazowej nie wolno prowadzić robót ziemnych sprzętem mechanicznym zgodnie z Rozporządzeniem Ministra Infrastruktury z dnia 6 lutego 2003r. w sprawie bezpieczeństwa i higieny pracy podczas wykonywania robót budowlanych (Dz. U. Nr 47, poz. 401 z dnia 19.03.2003r;
7. Nie wyklucza się istnienia innych sieci gazowych niewskazanych na przedłożonych planach syt-wys., które nie były zgłoszone do inwentaryzacji w Zakładzie w Wałbrzychu, bądź nie zostały naniesione na plany przez firmę geodezyjną;
8. W wyniku prowadzonych robót nie może nastąpić znaczne wypłylenie, ani zagłębienie istniejących gazociągów. Istniejące studzienki na sieci gazowej należy podnieść do projektowanego poziomu drogi bądź chodnika;

9. W przypadku zmiany niwelety terenu zaprojektować i wykonać przełożenie gazociągów na właściwą głębokość, na własny koszt, po uprzednim uzyskaniu Warunków Technicznych – Sekcja Zarządzania Majątkiem Sieciowym – ul. Wrocławska 2 58-309 Wałbrzych
10. Awarie na sieci gazowej lub przyłączy gazowym zaistniałe w związku z budową prowadzonej inwestycji usuwane będą przez pracowników Gazowni w Dzierżoniowie na koszt Inwestora przedmiotowego zadania
11. Każdorazowe odkrycie czynnej sieci gazowej należy przed zasypaniem zgłosić do **Gazowni w Dzierżoniowie**
12. Całość prac związanych z planowaną inwestycją , a w szczególności przekroczenie metodą przewiertu prowadzić w porozumieniu i pod nadzorem w/w Gazowni.
13. O terminie rozpoczęcia robót należy bezwzględnie powiadomić pisemnie
- **Gazownię w Dzierżoniowie ul. Sowiogórska 1 58-200 Dzierżoniów**

Niniejsza opinia ważna jest do dnia 24.08.2022, o ile wcześniej nie zostanie rozpoczęta przedmiotowa inwestycja .

Anna.Pawelkiewicz-Go
Elektronicznie podpisany przez Anna.Pawelkiewicz-Go
Data: 2021.08.24 08:53:33 +02'00'

TAURON Dystrybucja S.A.
 Oddział w Wałbrzychu
 ul. Piotra Wysockiego 11, 58-300 Wałbrzych
 infolinia: +48 32 606 06 10
 info@tauron-dystrybucja.pl



Dzierżonów, 23.08.2021 r.

Starosta Dzierżonowski
 ul. Rynek 27
 58-200 Dzierżonów

Numer opinii: OMD4/NKJ.MP.1.128.12021

Numer tematu GK.6630.128.2021.

Informacja o występujących ew. kolizjach: Skrzyżowania z kablem oświetlenia ulicznego

Przedstawiona dokumentacja projektowa zostaje zaopiniowana wg. punktów E, F

A. Zgodnie z uwagami zawartymi w piśmie Znak

Z dnia

B. Prace w pobliżu urządzeń podziemnych TAURON Dystrybucja S.A. należy wykonać ręcznie, zgodnie z obowiązującymi normami. Wskazane jest ze względu na bezpieczeństwo osób i mienia, by przed przystąpieniem do prac wystąpić do Wydziału Eksploatacji (OME) TAURON Dystrybucja S.A. Oddział w Wałbrzychu o nadzór branżowy.

C. Przed przystąpieniem do prac w odległości mniejszej niż:

- 3 m od skrajnych przewodów linii napowietrznych nN,
- 10 m od skrajnych przewodów linii napowietrznych SN,
- 15 m od skrajnych przewodów linii napowietrznych WN,

należy uzgodnić bezpieczne metody pracy ze Spółką eksploatującą sieć. Odległości powyższe dotyczą również użycia dźwignic, licząc odległość od najdalej wysuniętej części maszyny do skrajnego przewodu.

Prace ziemne należy prowadzić w ten sposób, aby nie naruszać ustojów słupów linii jw., inaczej będą musiały być odbudowane kosztem i staraniem winnego ich uszkodzenia.

D. Należy zachować minimalną odległość projektowanych sieci podziemnych od istniejących fundamentów słupów linii energetycznych:

- linii nN - 1m,
- linii SN - 2m,
- linii WN - 5m

E. Kategorycznie zabrania się prowadzenia robót ziemnych sprzętem mechanicznym bez nadzoru w odległości mniejszej niż 2m od zlokalizowanego przekopem kontrolnym kabla.

F. Prace w pobliżu urządzeń podziemnych TAURON Dystrybucja S.A. należy wykonać ręcznie, zgodnie z obowiązującymi normami. Kable elektroenergetyczne będące w kolizji poprzecznej z planowaną inwestycją należy zaprojektować jako przejście w rurze osłonowej przepustu z uwzględnieniem zapasowego, wolnego przepustu rurowego wychodzącego 0,5m poza jezdnię/wjazd/chodnik.

Należy stosować następujące średnice rur ochronnych:

Dla kabli 1 kV rury o średnicy minimum 110mm koloru niebieskiego.

Dla kabli SN rury minimum 160mm koloru czerwonego.

Zabezpieczenie kabli wykonać zgodnie z wytycznymi do zabezpieczenia kabli (podane na drugiej stronie).

G. Dla kolidujących urządzeń należy wystąpić o wydanie warunków technicznych usunięcia kolizji sieci elektroenergetycznej do TAURON Dystrybucja S.A. Oddział w Wałbrzychu

H. Nieaktualna mapa do celów projektowych

I. Praca wzdłuż linii kablowej, oświetlenia ulicznego - zachować ostrożność

Sposób podłączenia uzgodnić z Tauron Nowe Technologie S.A.

TAURON Dystrybucja S.A.
 Opiniował: *Pietk*
 Inżynier

Wzrost: 170cm

WYTYCZNE DO ZABEZPIECZENIA KABLI

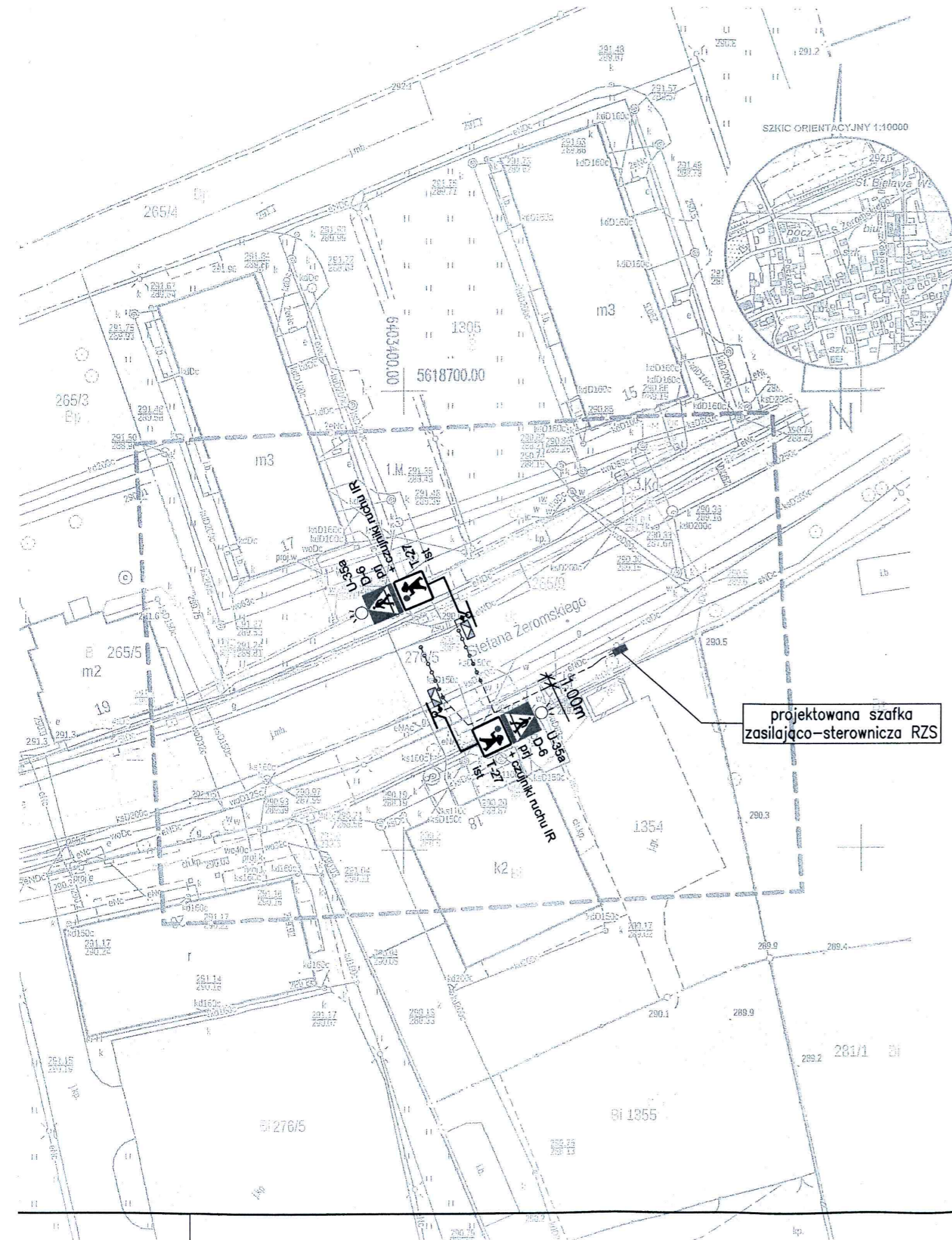
1. Kable elektroenergetyczne będące w kolizji poprzecznej z planowaną inwestycją należy zabezpieczyć dzieloną rurą osłonową przepustu wychodzącego po 0,5 m poza jezdnię / wjazd / chodnik / oś obiektu liniowego.
2. Należy stosować następujące średnice rur ochronnych:
 - a) Dla kabli 1 kV rury o średnicy minimum 110mm koloru niebieskiego.
 - b) Dla kabli SN rury minimum 160mm koloru czerwonego.
3. W przypadku występowania kabli elektroenergetycznych zabrania się prowadzenia robót ziemnych sprzętem mechanicznym w odległości mniejszej niż 2 m od kabla zlokalizowanego przekopem kontrolnym. Kable można odkopać tylko do strefy ochronnej tj. folii lub cegły – zabrania się odkrywania czynnych kabli energetycznych.
4. Należy uzyskać zgodę na wymagane odpłatne wyłączenia odpowiednich urządzeń energetycznych oraz ustalić nadzór służb energetycznych.
5. Wszelkie prace na istniejących urządzeniach energetycznych będących własnością TAURON Dystrybucja S.A. należy wykonywać z zachowaniem szczególnych środków ostrożności pod nadzorem służb energetycznych TAURON Dystrybucja S.A. Oddział w Wałbrzychu, a następnie zgłosić celem dokonania odbioru robót zanikowych.
6. Prace przy urządzeniach energetycznych powinny być wykonywane przez pracowników posiadających odpowiednie kwalifikacje, zgodnie z obowiązującymi normami i przepisami.
7. W przypadku wystąpienia niewystarczającej głębokości położenia istniejących kabli energetycznych – zgodnie z wymogami obowiązujących przepisów i norm – oraz innych utrudnień technicznych (np. mufy) należy przewidzieć możliwość przełożenia kabla/kabli energetycznych poprzez wykonanie wstawek kablowych. W takim przypadku należy wystąpić z wnioskiem o określenie nowych warunków technicznych usunięcia kolizji sieci elektroenergetycznej.
8. W przypadku skrzyżowania projektowanych sieci (gazowej, wodociągowej, ciepłowniczej itp.) z istniejącymi kablami SN, należy przedłożyć do uzgodnienia w TAURON Dystrybucja S.A. (Wydział Eksploatacji) projekt techniczny (stanowiący element dokumentacji projektowej projektowanej inwestycji) z zaznaczeniem sposobu (typu i długości rur ochronnych) oraz miejsca zabezpieczenia kabli elektroenergetycznych.

Uwagi dla Wykonawcy

- Wykonawca może przystąpić do robót prowadzonych w strefie sieci energetycznych po uprzednim pisemnym powiadomieniu z 7-dniowym wyprzedzeniem powołując się na numer uzgodnienia. Powiadomienie winno zawierać: nazwę i adres wykonawcy prac, telefon kontaktowy, informację o charakterze prac, termin wykonania pracy, osoby odpowiedzialne za nadzór techniczny.
Pismo należy kierować na adres:


*TAURON Dystrybucja S.A.
 Oddział w Wałbrzychu
 Wydział Eksploatacji
 ul. Wysockiego 11
 58-300 Wałbrzych*
- W przypadku uszkodzenia urządzeń elektroenergetycznych będących w eksploatacji TAURON Dystrybucja S.A., wobec przedsiębiorstwa prowadzącego roboty ziemne, egzekwowane będzie wyrównanie szkody na podstawie kalkulacji powykonawczej sporządzonej przez TAURON Dystrybucja S.A.

Ponadto informujemy, że na danym terenie mogą znajdować się urządzenia elektroenergetyczne i teletechniczne niebędące własnością TAURON Dystrybucja S.A.



STAROSTA DZIERŻONIÓWSKI
 Niniejsza dokumentacja była przedmiotem audytu kwalifikacyjnego przeprowadzonego:
 - na posiedzeniu w dniu 2021-08-25
 - za pomocą środków komunikacji elektronicznej.
 Znak sprawy GK.0090 131.2021 / 12.8.2021
 Projektowana sieć uzbrojenia terenu

 Dzierżonów, dnia 2021-08-25
 podpis przewodniczącego
 Przewodniczący
 Rady Miejskiej

- OZNACZENIA:**
- KABEL ZASILAJĄCY
 - - AKTYWNE ELEMENTY ODBLASKOWE TYPU LED, PŁUGOODPORNE
 -  - PROJEKTOWANY ZNAK D-6 Z LAMPĄ BLYSKOWĄ KOLORU ŻÓLTEGO
 - - PROJEKTOWANA SZAFKA ZASILAJĄCO-STEROWNICZA RZS

BIURO PROJEKTOWO – KONSULTACYJNE INŻYNIERII LĄDOWEJ
"SIGMA" Zbigniew Zadrozny
 Rynek 55 lok. 21, 58-200 Dzierżonów, tel. 74-832-01-00
 e-mail biuro@sigmaprojekt.net

mgr inż. Zbigniew Zadrozny NBP. V-7342/3/32/97 dos/BO/1947/01 projektant-specjalność: konstrukcyjno-budowlana 02.08.2021 r.

PRZEBUDOWA PRZEJŚCIA DLA PIESZYCH W CIĄGU DROGI GMINNEJ UL. ŻEROMSKIEGO W BIELAWIE NA WYSOKOŚCI BUDYNKU NR 18

Projekt zagospodarowania terenu

Investor:	Umowa nr:	Stadium:	Podziałka:	Rys. nr:
Gmina Bielawa pl. Wolności 1 58-260 Bielawa	-	PB	1:500	1

PROJEKT ARCHITEKTONICZNO – BUDOWLANY

1. Podstawa opracowania dokumentacji

Dokumentację wykonano na zlecenie Gminy Bielawa, pl. Wolności 1, 58-260 Bielawa.

Podstawę opracowania dokumentacji stanowią:

- A. Mapa sytuacyjno – wysokościowa terenu do celów projektowych w skali 1:500.
- B. Rozporządzenie Ministra Transportu i Gospodarki Morskiej z dnia 2 marca 1999 r. w sprawie warunków technicznych jakim powinny odpowiadać drogi publiczne i ich usytuowanie.
- C. Mapa ewidencji gruntów w skali 1:1000.

2. Cel opracowania

Celem opracowania jest sporządzenie projektu budowlanego przebudowy przejścia dla pieszych w ciągu drogi gminnej ul. Żeromskiego w Bielawie, w niezbędnym dla tego typu opracowań zakresie, zgodnie z odpowiednimi przepisami i normami.

3 Zakres opracowania

Opracowanie zawiera projekt budowlany przebudowy przejścia dla pieszych w ciągu drogi gminnej ul. Żeromskiego w Bielawie obejmujący następujące elementy:

- montaż płytek integracyjnych typu STOP o wymiarach 35x35x5cm w kolorze żółtym;
 - montaż Aktywnych Punktowych Elementów Odblaskowych typu S-4 w jezdni;
 - montaż dwóch aktywnych znaków D-6 z lampą błyskową koloru żółtego i czujnikami ruchu;
 - montaż szafki zasilająco – sterowniczej RZS;
 - montaż kabli zasilających;
 - wykonanie oznakowania poziomego w technologii grubowarstwowej w kolorze białym i czerwonym;
 - montaż dwóch aluminiowych słupów oświetleniowych z oprawami typu LED doświetlającymi przejście;
 - przełożenie odcinka chodnika o nawierzchni z kostki betonowej;
 - wykonanie fragmentu terenu zielonego (w miejscu istniejącego chodnika) ukierunkowującego ruch pieszych przed przejściem).
-

4. Charakterystyka techniczna ulicy Żeromskiego w miejscu usytuowania przejścia dla pieszych – stan istniejący

Ulica Żeromskiego na odcinku, na którym usytuowane jest przejście dla pieszych posiada nawierzchnię wykonaną z betonu asfaltowego. Szerokość jezdni wynosi 7.00m. Wzdłuż krawędzi jezdni, po jednej stronie, znajduje się chodnik o nawierzchni z kostki betonowej i szerokości 2m. Ulica jest oświetlona. Przy Przedszkolu Publicznym nr 4 (budynek nr 18) znajduje się przejście dla pieszych. Przejście wyposażone jest w znaki D-6 i T-27. Przejście nie jest doświetlone.

5. Charakterystyka techniczna przejścia – stan projektowy

Projektowana przebudowa przejścia dla pieszych polegać będzie na podwyższeniu standardów bezpieczeństwa dla pieszych. Budowa polegać będzie na ustawieniu dwóch aluminiowych słupów oświetleniowych z oprawami typu LED doświetlającymi przejście, wykonaniu nowego oznakowania poziomego w technologii grubowarstwowej w kolorze białym i czerwonym, ustawieniu dwóch aktywnych znaków D-6 wraz z lampami błyskowymi koloru żółtego (2 szt.) i czujnikami ruchu (2x3szt.), zamontowaniu w jezdni 14 szt. punktowych pługoodpornych aktywnych elementów odblaskowych typu S-4 (lub innych równoważnych) wyposażonych w źródło światła LED, ustawieniu szafki zasilająco – sterowniczej RZS oraz na ułożeniu kabli zasilających pomiędzy zaprojektowanymi elementami. Zasilanie znaków aktywnych, czujników i punktowych aktywnych elementów odblaskowych zapewnione będzie z szafki zasilająco – sterowniczej RZS włączonej do sieci oświetlenia drogi. Szafka RZS wyposażona będzie m.in. w akumulator umożliwiający działanie znaków aktywnych również w dzień gdy oświetlenie drogowe jest wyłączone. Nowe słupy oświetleniowe doświetlające przejścia dla pieszych będą wkopywane i wykonane z aluminium. Ich wysokość (wysokość oprawy LED na gruncie) wynosić będzie 6m. Zasilanie nowych słupów wykonane będzie z istniejącej sieci oświetleniowej. Wzdłuż krawężników na całej szerokości przejścia zostanie wykonany pas z płytki chodnikowej integracyjnej typu STOP o wymiarach 35x35x5cm ułożonych na podsypce cementowo – piaskowej o gr. 3-4cm na istniejącej podbudowie. Chodnik z kostki betonowej będzie przełożony, odsunięty od jezdni na odległość 1.5m, w celu prawidłowego skierowania pieszych w kierunku przejścia. Powstały teren zielony od chodnika oddzielony będzie za pomocą obrzeża 8x30cm ustawionego na ławie betonowej z oporem z betonu C16/20. Wszystkie elementy przeznaczone do wykonania przedstawione są na rys. nr 1. – Projekt zagospodarowania terenu.

W miejscu usytuowania przejścia dla pieszych krawężnik może być wyniesiony maksymalnie 2cm ponad poziom jezdni. W miejscach o większej różnicy wysokości krawężnik należy wyregulować do wartości $\leq 2\text{cm}$.

6. Sieci uzbrojenia terenu.

Prace w pobliżu sieci należy wykonywać z zachowaniem szczególnej ostrożności.

7. Informacja BIOZ

Przedmiotowa inwestycja, nie wymaga sporządzenia PLANU BIOZ.

Zbigniew Zadrożny
mgr inż. budownictwa
uprawnienia do projektowania
i nadzoru nad robotami budowlanymi
konstrukcyjnymi i wykończeniowymi
NBGP-V-7342/3/32/97

MAPA DO CELÓW PROJEKTOWYCH	
Oznaczenie kancelaryjne zgłoszenia pracy geodezyjnej	GK.6640.11174.2021
Miejscowość	Belawa
Indywidualna ewidencyjna -	020201_J
Identyfikator	Belawa
Identyfikator	0002
Identyfikator	0002
Pobudnie	1:500
Skala mapy	2000/18
Nazwa	PROJEKTOWYCH PLACEK
Wysokość	PL-EVR2007NH
Oznaczenie granic obszaru, który był przedmiotem aktualizacji	
Informacja dotycząca granic	W zakresie mapy do celów projektowych granice zostały wykreślone na podstawie bazy danych ewidencyjnych gruntów i budynków.
Adres mapy	61.139.08.10.2.3
Projekt NIK na oznaczonym obszarze	Brak

USŁUGI GEODEZYJNO-KARTOGRAFICZNE
 ARKADIUSZ ZIMORSKI
 UL. SPONIECZNA 11/18
 58-260 BIELAWA
 REGON 890371448

KIEROWNIK PRACY
 ARKADIUSZ ZIMORSKI
 NR UPRAWIENIEN
 ZA WODOWYCH
 14807

GEODEZYJNO-KARTOGRAFICZNE
 USŁUGI

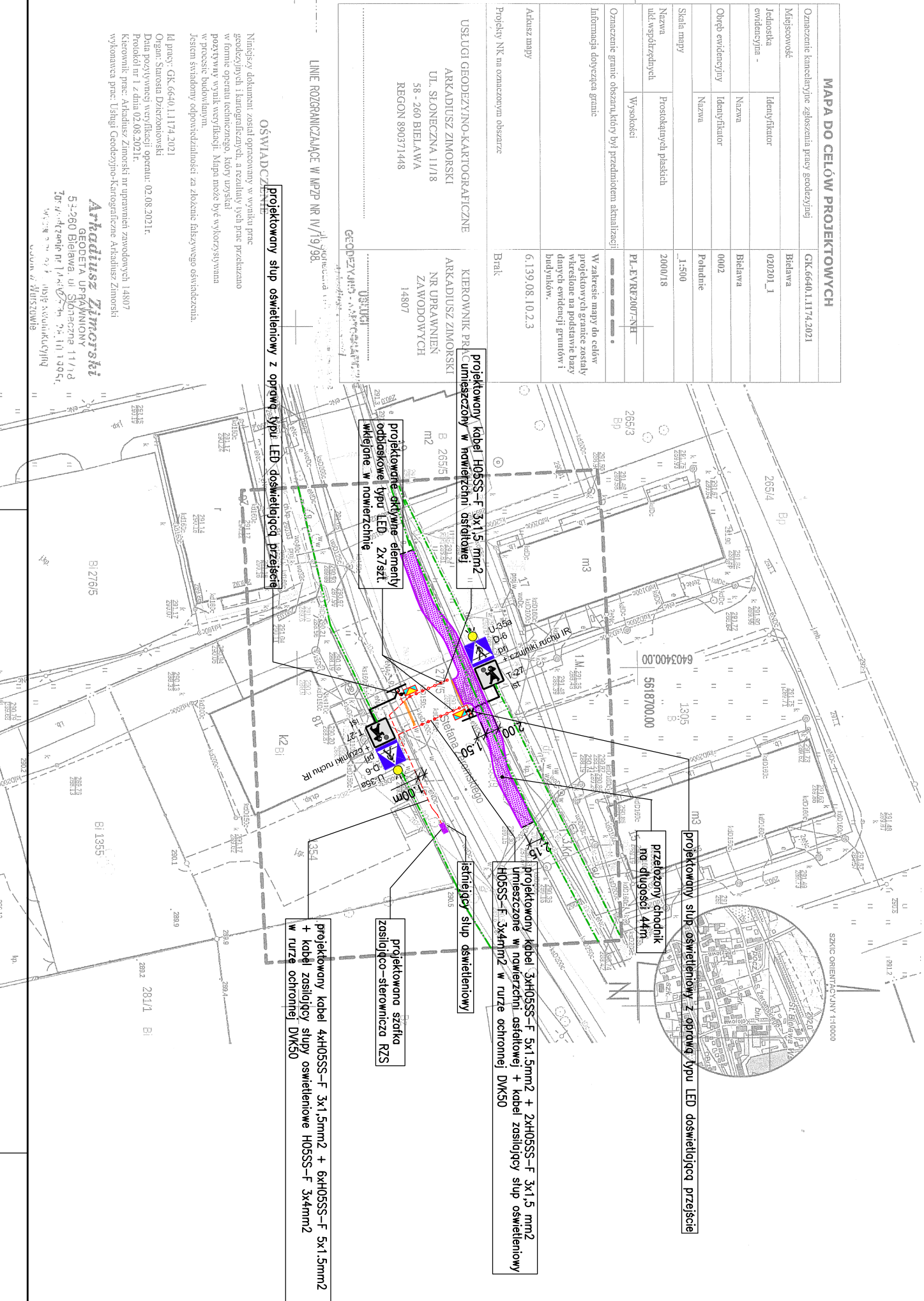
OSWIADCZENIE

Mniejszy dokument, został opracowany w wyniku prac geodezyjnych i kartograficznych, a rezultaty tych prac przekazano w formie operatu technicznego, który uzyskał pozytywny wynik wyliczeń. Mapa może być wykorzystywana w procesie budowlanym.

System skrócony odpowiedzialności: za złożenie fałszywego oświadczenia.

Id pracy: GK.6640.11174.2021
 Organ: Starosta Dzierżoniowski
 Data pozytywnej weryfikacji operatu: 02.08.2021r.
 Protokół nr 1 z dnia 02.08.2021r.
 Kierownik prac: Arkadiusz Zimorski nr uprawnień zawodowych 14807
 wykonawca prac: Usługi Geodezyjno-Kartograficzne Arkadiusz Zimorski

Arkadiusz Zimorski
 GEODETA UPRAWNIENY
 SŁOWNICZNA 11/18
 58-260 BIELAWA
 REGON 890371448



projektowany słup oświetleniowy z oprawą typu LED dosświetlającą przejście
 przełożony chodnik
 nr długości 44m

projektowany kabel 3xH05SS-F 5x1,5mm² + 2xH05SS-F 3x1,5 mm²
 umieszczone w nawierzchni asfaltowej + kabel zasilający słup oświetleniowy
 H05SS-F 3x4mm² w rurze ochronnej DK50

istniejący słup oświetleniowy
 projektowana szafka zasilająco-sterownicza RZS
 projektowany kabel 4xH05SS-F 3x1,5mm² + 6xH05SS-F 5x1,5mm²
 + kabel zasilający słup oświetleniowy H05SS-F 3x4mm²
 w rurze ochronnej DK50

projektowane aktywne elementy odblaskowe typu LED 2x7szt.
 wklejane w nawierzchnię

projektowany słup oświetleniowy z oprawą typu LED dosświetlającą przejście

OZNACZENIA:

- OPRAWA OŚWIETLENIOWA LED DOSWIETLAJĄCA PRZEJŚCIE
- KABEL ZASILAJĄCY
- AKTYWNE ELEMENTY ODBLASKOWE TYPU LED, PLUSOPROPORNE
- PROJEKTOWANY ZNAK D-6 Z LAMPĄ BŁYSKOWĄ KOLORU ŻÓŁTEGO
- PROJEKTOWANA SZAFKA ZASILAJĄCO-STEROWNICZA RZS
- PLTYKI INTEGRACYJNE TYPU STOP
- PRZEŁOŻONY CHODNIK
- GRANICA DZIAŁEK

BIURO PROJEKTOWO - KONSULTACYJNE INŻYNIERII LĄDOWEJ
"SIGMA" Zbigniew Zadrozny
 Rynek 55 lok. 21, 58-200 Białostok, tel. 74-832-01-00
 e-mail: biuro@sigmaing.pl

mgr inż. Dominik Odeg	640/100	604/2/2020	projekt-sterowniczy	02.06.2019r.
mgr inż. Zbigniew Zadrozny	604/2/2020	604/2/2020	projekt-sterowniczy	02.08.2021 r.

PRZEBUDOWA PRZEJŚCIA DLA PIECHSZYCH W CIĄGU DRÓGI GMINNEJ UL. ŻEROMSKIEGO W BIELAWIE NA WYSOKOŚCI BUDYNKU NR 18

Projekt zagospodarowania terenu					
Investor:	Gmina Belawa pl. Wolności 1 58-260 Bielawa	Urmowe nr.:	Stadium:	Podst.akt:	Rys. nr.:
			PB	1:500	1