















BILANS TERENU DLA DZIAŁEK NR 2,3,4 BIELAWA, ODRĘB 0003 OSIEDLE POWIERZCHNIA DZIAŁEK 2+3+4	
POWIERZCHNIA DZIAŁKI NR 2	
POWIERZCHNIA DZIAŁKI NR 3	
POWIERZCHNIA DZIAŁKI NR 4	
POW. STAWÓW KANAŁÓW I CIEKÓW WODNYCH	
w tym:	
-ist zgodnie z z wypisem z rejestru grunt	
-ist cieków wodnych	
-projektowanych kanałów	
POW CHODNIKÓW I PLACÓW	
w tym:	
-pow ist utwardzone bez zmian	
-pow projektowane utwardzone	
pow utwardzone grysem	
pow utwardzone kostką	
pow utwardzone plac przy budynku	
pow tarasu przy budynku	
POW ZABUDOWY BUDYNKU	
POW zieleni	

## LEGENDA

	GRANICA OPRACOWANIA ETAP I
	WEJŚCIE NA TEREN
	UMOCNIENIE BRZEGU ROWU DO USUNIĘCIA
	PROJEKTOWANE DRZEWA LIŚCIASTE
	PROJEKTOWANE DRZEWA IGLASTE
	PROJEKTOWANE POJEDYNCZE KRZEWY LIŚCIASTE
	PROJEKTOWANE GRUPY KRZEWÓW O WARTOŚCIACH BIODROTYCZNYCH
	PROJEKTOWANE OGRODY TEMATYCZNE (JĘG, GRAB, BUCZYNA)
	PROJEKTOWANY OGROD ROŚLIN AROMATYCZNYCH
	PROJEKTOWANE ROŚLINY STREFY BRZEGOWEJ
	POWIERZCHNIA TRAWNIKA DO RENOWACJI
	PROJEKTOWANY EKO BRZEG - BRZĘG PRZYJAZNY DLA ŻWIERZĄT
	NUMER PROJEKTOWY ROŚLINY/LICZBA SZTUK
	PROJEKTOWANE OGRODY TEMATYCZNE

<b>NAZWA ORGANIZACJA</b>	Konsepca programowo-przebieżena wyodrąbnionych obszarów gminy Bielawie na potrzeby realizacji zadania pod nazwą: "Rzeczywisty wymiar historii zieleni miasta z uwzględnieniem funkcji ekologicznych i rekreacyjnych na rzecz poprawy jakości środowiska i życia mieszkańców"
<b>ADRES ZŁOŻENIA</b>	ZBIORNIK GUMIĘTY - TRASA SĄPOCZERNIA (Białka nr 3324, 5325 (flagmety), 5326) FLAGMETY Obok 0600 FARYCHOWA 58-205 BIELAWA
<b>ZŁOZEWANIE</b>	MAGNA MIKSLA BIELAWA
<b>TITUL, WSKAZKI</b>	Inwentaryzacja ogólna obszaru objętego opracowaniem - rzut podstawowy wraz z projektem zieleni
<b>AUTOR</b>	dr Elżbieta Szporńska, dendrolog, architekt krajobrazu
<b>OPROWOCZENIE GRAFICZNE</b>	mgr inż. Anna Głowacka, architekt krajobrazu
	DATA I PODPIS
	SZKAŁA
	NP POKRYWA